Vandforsyningsområde: Albertinelund Vandværk
Eskærvej
Sigridshøj
Egholmvej
Vikingebanke
Brunebanke
Fiskerbanke
Doggerbanke
Pappabanke
Albertinelund
Albertinelund Vandværk
BAVL
Strand
Glænøvej
Græsholmvej
Albertinelund
Gavnøvej
0
200 m
400 m
© Styrelsen for Dataforsyning og Effektivisering
norddjurs kommune
Vandforsyningsområde for Albertinelund Vandværk
Målforhold 1:6000
Dato 16-06-2021
Udskrevet af Astrid Sophie Bonde
Signaturforklaring
Distributionsvandværk
Fysisk vandværk
Vandværk i Syddjurs Kommune
Udenfor forsyningsområde
Administration
Vandforsyningsgrænser 2013-2017
Viste punkter

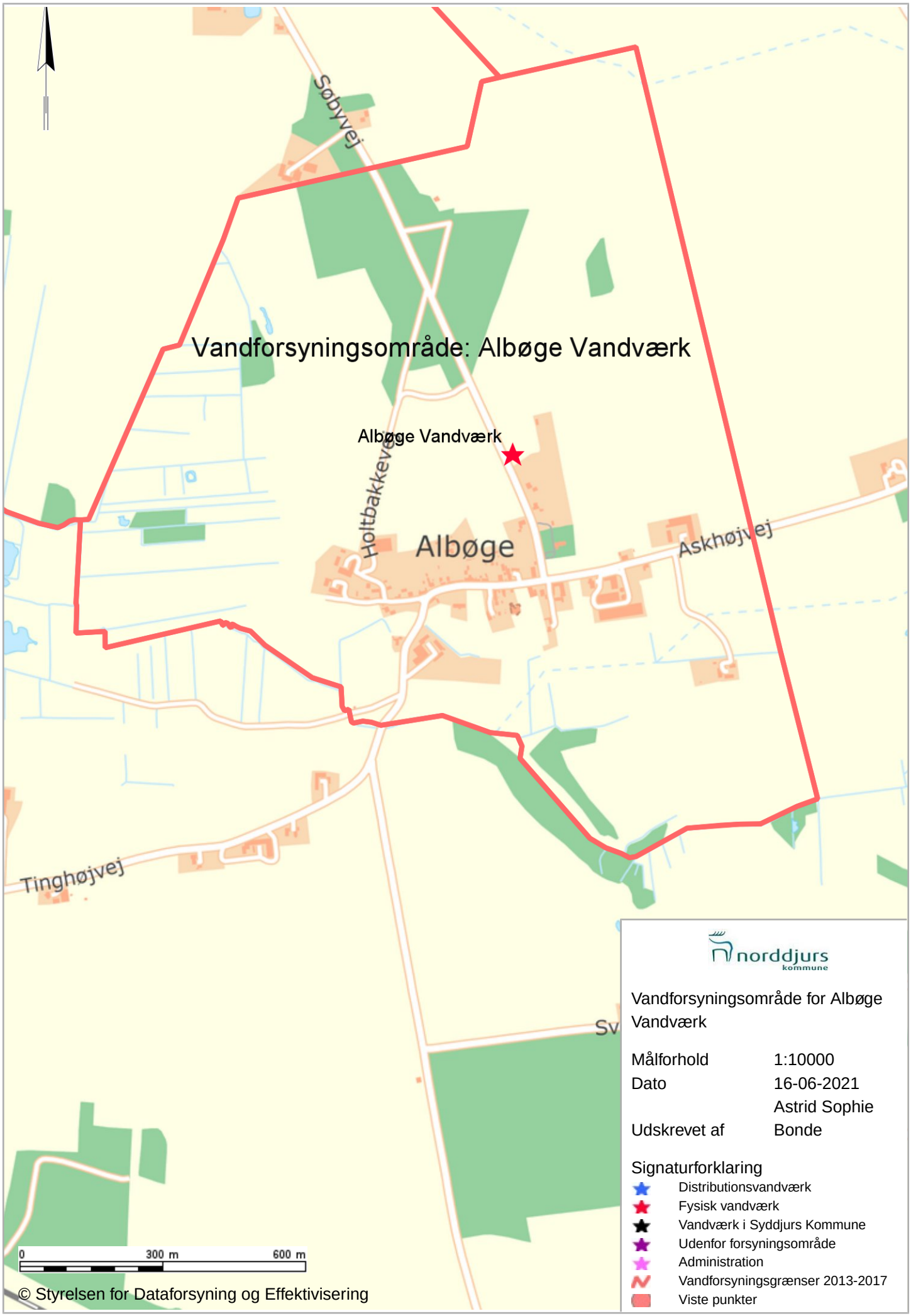
Vandforsyningsområde: Albøge Vandværk
Albøge Vandværk
Søbyvej
Holtbakkevej
Albøge
Askhøjvej
Tinghøjvej
Sv
0
300 m
600 m
© Styrelsen for Dataforsyning og Effektivisering
norddjurs
kommune
Vandforsyningsområde for Albøge Vandværk
Målforhold 1:10000
Dato 16-06-2021
Udskrevet af Astrid Sophie Bonde
Signaturforklaring
Distributionsvandværk
Fysisk vandværk
Vandværk i Syddjurs Kommune
Udenfor forsyningsområde
Administration
Vandforsyningsgrænser 2013-2017
Viste punkter

Vandforsyningsområde: Allelev Vandværk
vejlevej
Allelev Vandværk
Allelev
Revnvej
Allelevvej
Fladstrupvej
k
Lyngby
0
500 m
1 km
© Styrelsen for Dataforsyning og Effektivisering
norddjurs
kommune
Vandforsyningsområde for Allelev Vandværk.
Målforhold 1:15000
Dato 16-06-2021
Udskrevet af Astrid Sophie Bonde
Signaturforklaring
Distributionsvandværk
Fysisk vandværk
Vandværk i Syddjurs Kommune
Udenfor forsyningsområde
Administration
Vandforsyningsgrænser 2013-2017
Viste punkter

Anholt Vandværk, VCD
ANHOLT
Vandforsyningsområde: Anholt, VCD
0
2 km
4 km
© Styrelsen for Dataforsyning og Effektivisering
norddjurs
kommune
Vandforsyningsområde for Anholt, VCD
Målforhold 1:65000
Dato 25-06-2021
Udskrevet af Astrid Sophie Bonde
Signaturforklaring
Distributionsvandværk
Fysisk vandværk
Vandværk i Syddjurs Kommune
Udenfor forsyningsområde
Administration
Vandforsyningsgrænser 2013-2017

Allingåbro
Gjesing Vandværk
Gjesing
Sønder Gjesing
Tøjstrup
Tårup Vandværk
Tårup
Krusborg
Vandsam
LUNDEN
AquaDjurs, Auning forsyningsområde
TÅRUP SKOV
HVIDBAKKE
Auning
Vandforsyningsområde: AquaDjurs - Auning
HOLMENE
AUNING SKOV
Ring
Syddjurs Kommune
Bøjen
0
1,25 km
2,5 km
© Styrelsen for Dataforsyning og Effektivisering
norddjurs kommune
Vandforsyningsområde for AquaDjurs - Auning
Målforhold 1:35000
Dato 16-06-2021
Udskrevet af Astrid Sophie Bonde
Signaturforklaring
Distributionsvandværk
Fysisk vandværk
Vandværk i Syddjurs Kommune
Udenfor forsyningsområde
Administration
Vandforsyningsgrænser 2013-2017
Viste punkter

Vandforsyningsområde: AquaDjurs - Allingåbro
Ørsted Vandværk
Ørsted
Stenalt
STENALT SKOV
Tangkær
Hollandsbjerg
BAKKERNE
Bode
Spangshuse
Allestrup
Sorvad Vandværk
Mamrelund
AquaDjurs, Allingåbro forsyningsområde
Grund
Allingåbro
Tøjstrup
Tårup Vandværk
Tårup
Fausing
Vandsam
LUNDEN
AquaDjurs, Auning forsyningsområde
TÅRUP SKOV
Auning
Liltved
Øster Alling Vandværk
Øster Alling
Vester
Ring
Øster Alling Mark Vandværk
AquaDjurs, Ring forsyningsområde
Syddjurs Kommune, Bøjen-Syvveje Vandværk
Hejlskov
Bøjen
0
1,5 km
3 km
© Styrelsen for Dataforsyning og Effektivisering
norddjurs kommune
Vandforsyningsområde for AquaDjurs - Allingåbro
Målforhold 1:52000
Dato 17-06-2021
Udskrevet af Astrid Sophie Bonde
Signaturforklaring
Distributionsvandværk
Fysisk vandværk
Vandværk i Syddjurs Kommune
Udenfor forsyningsområde
Administration
Vandforsyningsgrænser 2013-2017
Viste punkter
Søgegeometri
Bufferzone

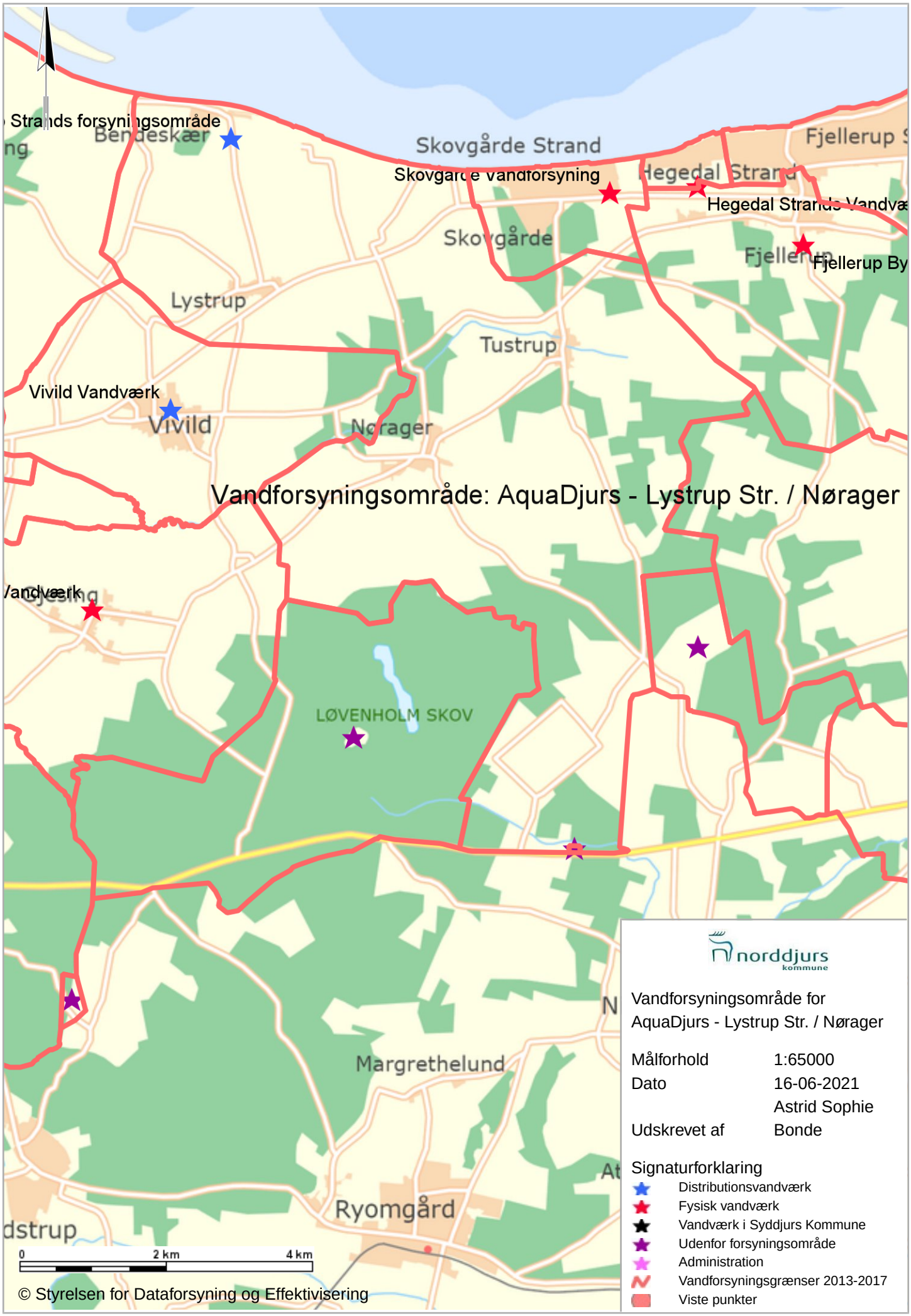
Strands forsyningsområde
Bendeskær
Skovgårde Strand
Skovgårde vandforsyning
Hegedal Strand
Hegedal Strands Vandvæ
Skovgårde
Fjellerup
Fjellerup By
Lystrup
Tustrup
Vivild Vandværk
Vivild
Nørager
Vandforsyningsområde: AquaDjurs - Lystrup Str. / Nørager
Vandværk
LØVENHOLM SKOV
Margrethelund
Ryomgård
0
2 km
4 km
© Styrelsen for Dataforsyning og Effektivisering
norddjurs kommune
Vandforsyningsområde for
AquaDjurs - Lystrup Str. / Nørager
Målforhold 1:65000
Dato 16-06-2021
Udskrevet af Astrid Sophie Bonde
Signaturforklaring
Distributionsvandværk
Fysisk vandværk
Vandværk i Syddjurs Kommune
Udenfor forsyningsområde
Administration
Vandforsyningsgrænser 2013-2017
Viste punkter

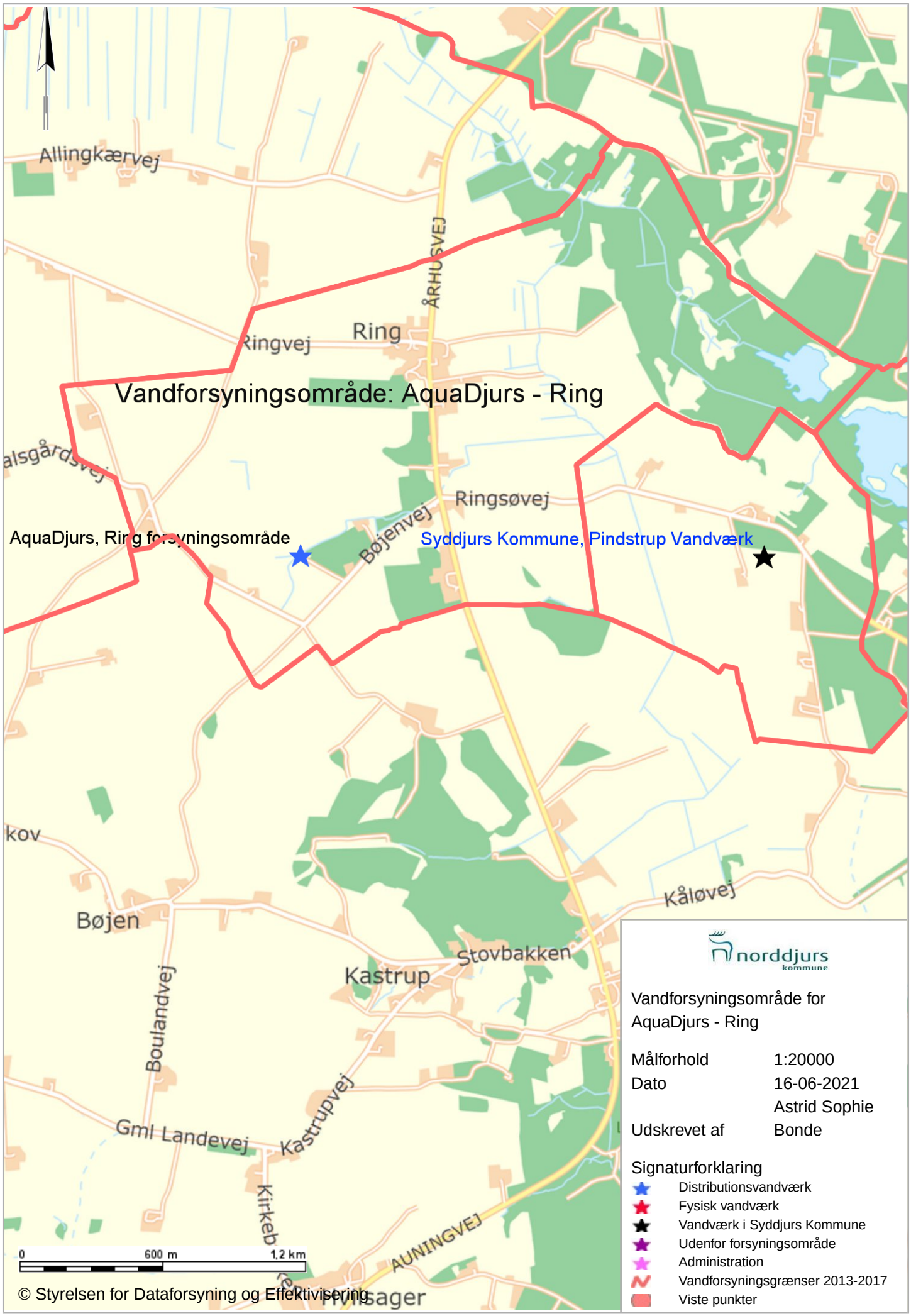
Vandforsyningsområde: AquaDjurs - Ring
AquaDjurs, Ring forsyningsområde
Syddjurs Kommune, Pindstrup Vandværk
Allingkærvej
ÅRHUSVEJ
Ringvej
Ring
Ringsøvej
Bøjenvej
Bøjen
Boulandvej
Kastrup
Stovbakken
Kåløvej
Gml Landevej
Kastrupvej
AUNINGVEJ
0
600 m
1,2 km
© Styrelsen for Dataforsyning og Effektivisering
norddjurs kommune
Vandforsyningsområde for AquaDjurs - Ring
Målforhold 1:20000
Dato 16-06-2021
Udskrevet af Astrid Sophie Bonde
Signaturforklaring
Distributionsvandværk
Fysisk vandværk
Vandværk i Syddjurs Kommune
Udenfor forsyningsområde
Administration
Vandforsyningsgrænser 2013-2017
Viste punkter

Vandforsyningsområde: AquaDjurs - St. Sjørup Strand
ngsområde
Store Sjørup
Hevring Møllevej
Estruplundvej
Bræk
Færgevej
Bendsvej
Hevring
Voer Færgevej
Hevring Vandværk
Hevringvej
0
800 m
1,6 km
© Styrelsen for Dataforsyning og Effektivisering
norddjurs kommune
Vandforsyningsområde for AquaDjurs - St. Sjørup Strand
Målforhold 1:25000
Dato 24-06-2021
Udskrevet af Astrid Sophie Bonde
Signaturforklaring
Distributionsvandværk
Fysisk vandværk
Vandværk i Syddjurs Kommune
Udenfor forsyningsområde
Administration
Vandforsyningsgrænser 2013-2017
Viste punkter

Udbyhøj
Vasehuse
Udbyhøj
AquaDjurs, Udby-Udbyhøj forsyningsområde
Vandforsyningsområde: AquaDjurs - Udby-Udbyhøj
AquaDjurs, Udby-Udbyhøj forsyningsområde
Udby
HOLBÆKGÅRD SKOV
Ingerslev
Holbæk Vandværk
Holbæk
0
1 km
2 km
© Styrelsen for Dataforsyning og Effektivisering
norddjurs kommune
Vandforsyningsområde for AquaDjurs - Udby-Udbyhøj.
Målforhold 1:28000
Dato 23-06-2021
Udskrevet af Astrid Sophie Bonde
Signaturforklaring
Distributionsvandværk
Fysisk vandværk
Vandværk i Syddjurs Kommune
Udenfor forsyningsområde
Administration
Vandforsyningsgrænser 2013-2017

FLØJSTRUP PLANTAGE
Vandforsyningsområde: AquaDjurs - Vester Alling
Fløjstrup
Vester Alling
AquaDjurs, Vester Alling forsyningsområde
Overskovvej
Limevej
AquaDjurs, Lime forsyningsområde
Firhøjevej
norddjurs
kommune
Vandforsyningsområde for
AquaDjurs - Vester Alling
Målforhold 1:15000
Dato 17-06-2021
Udskrevet af Astrid Sophie Bonde
Signaturforklaring
Distributionsvandværk
Fysisk vandværk
Vandværk i Syddjurs Kommune
Udenfor forsyningsområde
Administration
Vandforsyningsgrænser 2013-2017
Viste punkter
0
500 m
1 km
© Styrelsen for Dataforsyning og Effektivisering

Vandforsyningsområde: Bønnerup Strands Vandværk
Bønnerup Strands Vandværk
Bønnerup Vandværk
Bønnerup
NEDERSKOV
Tvedhuse
Tranehuse
Ravnsmose
Hedegård
0
1 km
2 km
© Styrelsen for Dataforsyning og Effektivisering
norddjurs
kommune
Vandforsyningsområde for Bønnerup Strands Vandværk
Målforhold 1:30000
Dato 24-06-2021
Udskrevet af Astrid Sophie Bonde
Signaturforklaring
Distributionsvandværk
Fysisk vandværk
Vandværk i Syddjurs Kommune
Udenfor forsyningsområde
Administration
Vandforsyningsgrænser 2013-2017

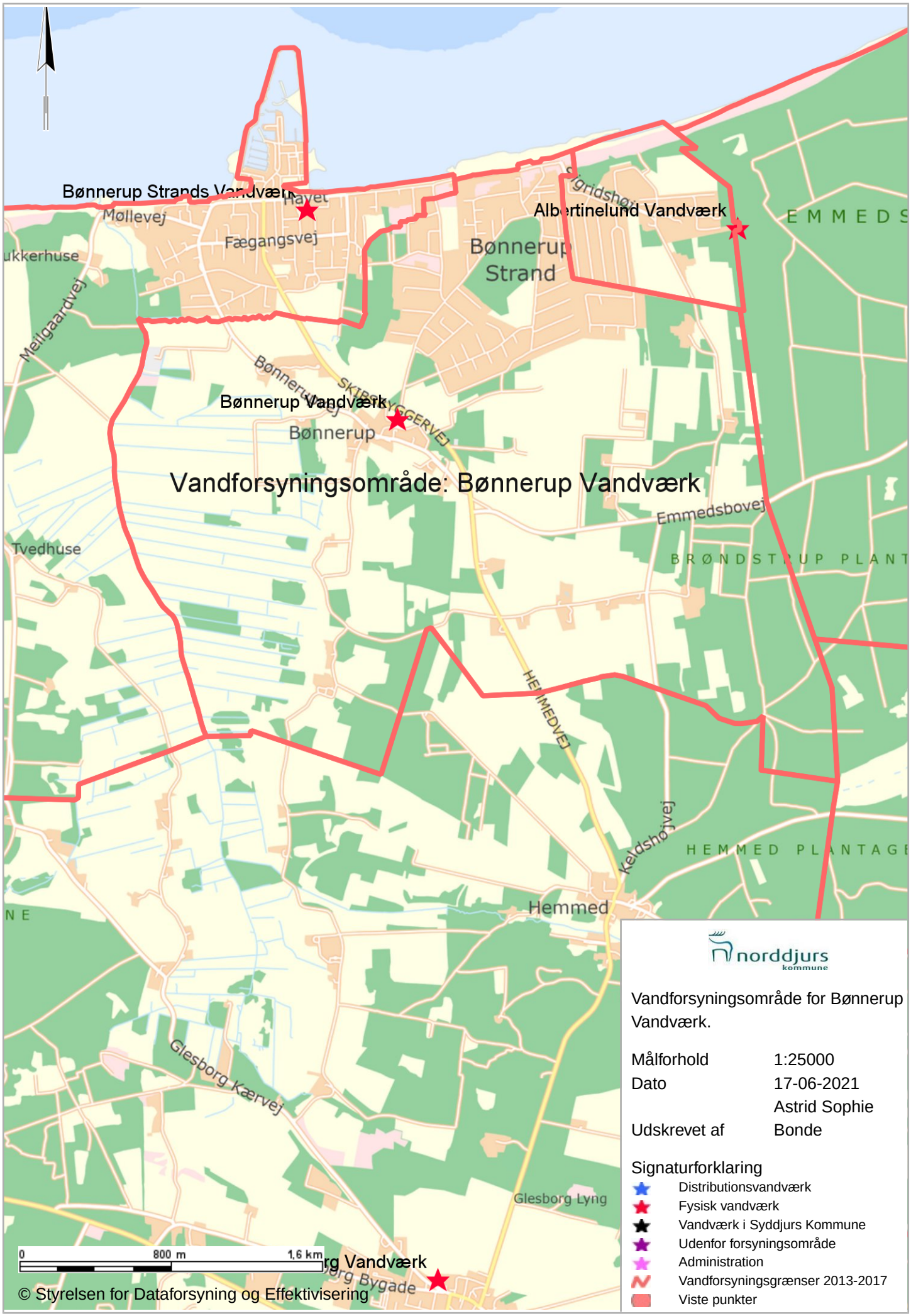
Bønnerup Strands Vandværk
Havet
Møllevej
Fægangsvej
Albertinelund Vandværk
Bønnerup Strand
Meilgaardvej
Bønnerup Vandværk
Bønnerup
Vandforsyningsområde: Bønnerup Vandværk
Emmedsbovej
Tvedhuse
HEMMEDVEJ
Keldshojvej
Hemmed
Glesborg Kærvej
Glesborg Lyng
Glesborg Vandværk
Glesborg Bygade
0
800 m
1,6 km
© Styrelsen for Dataforsyning og Effektivisering
norddjurs kommune
Vandforsyningsområde for Bønnerup Vandværk.
Målforhold 1:25000
Dato 17-06-2021
Udskrevet af Astrid Sophie Bonde
Signaturforklaring
Distributionsvandværk
Fysisk vandværk
Vandværk i Syddjurs Kommune
Udenfor forsyningsområde
Administration
Vandforsyningsgrænser 2013-2017
Viste punkter

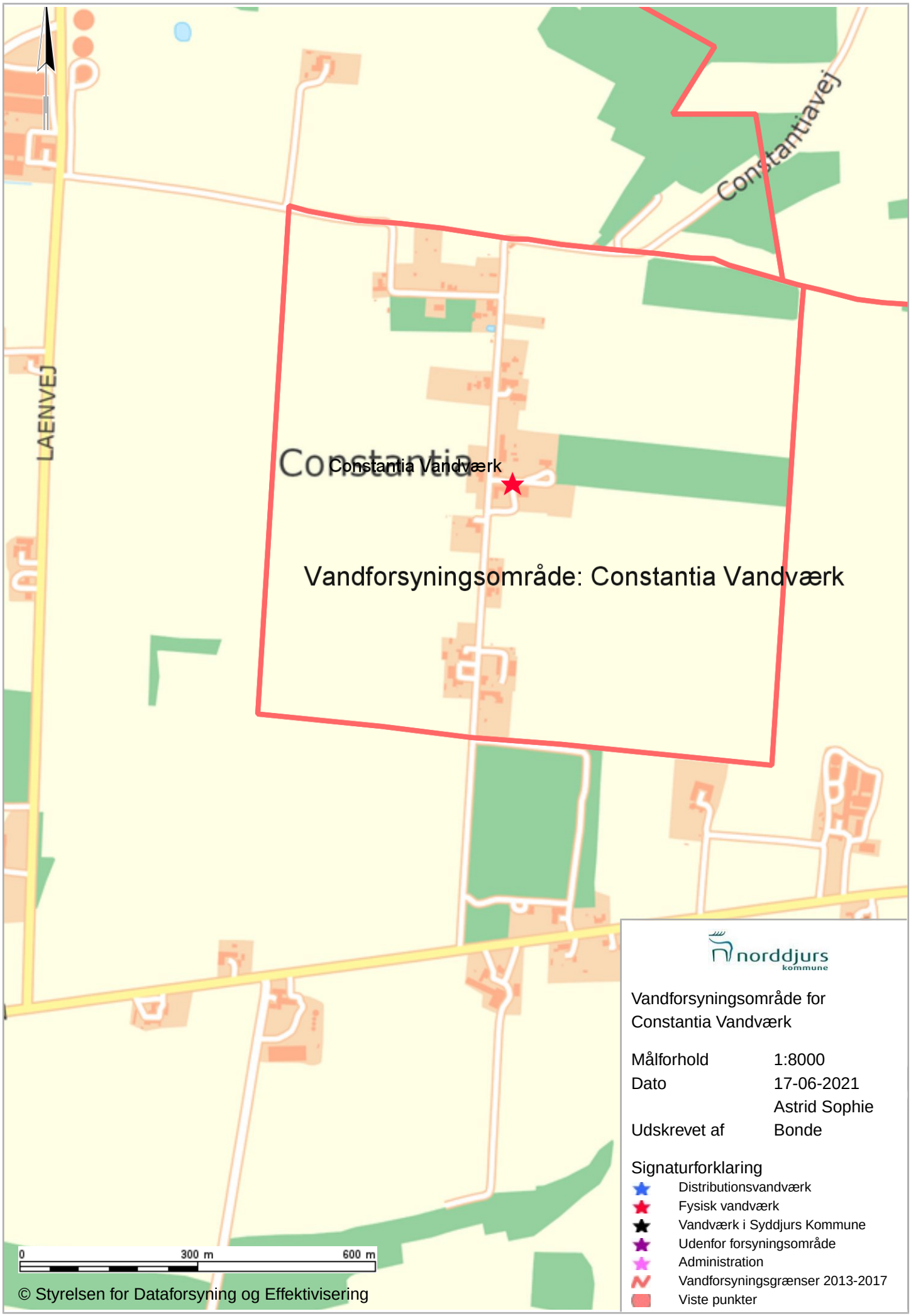
Constantiavej
LAENVEJ
Constantia
Constantia Vandværk
Vandforsyningsområde: Constantia Vandværk
norddjurs
kommune
Vandforsyningsområde for
Constantia Vandværk
Målforhold 1:8000
Dato 17-06-2021
Udskrevet af Astrid Sophie Bonde
Signaturforklaring
Distributionsvandværk
Fysisk vandværk
Vandværk i Syddjurs Kommune
Udenfor forsyningsområde
Administration
Vandforsyningsgrænser 2013-2017
Viste punkter
0
300 m
600 m
© Styrelsen for Dataforsyning og Effektivisering

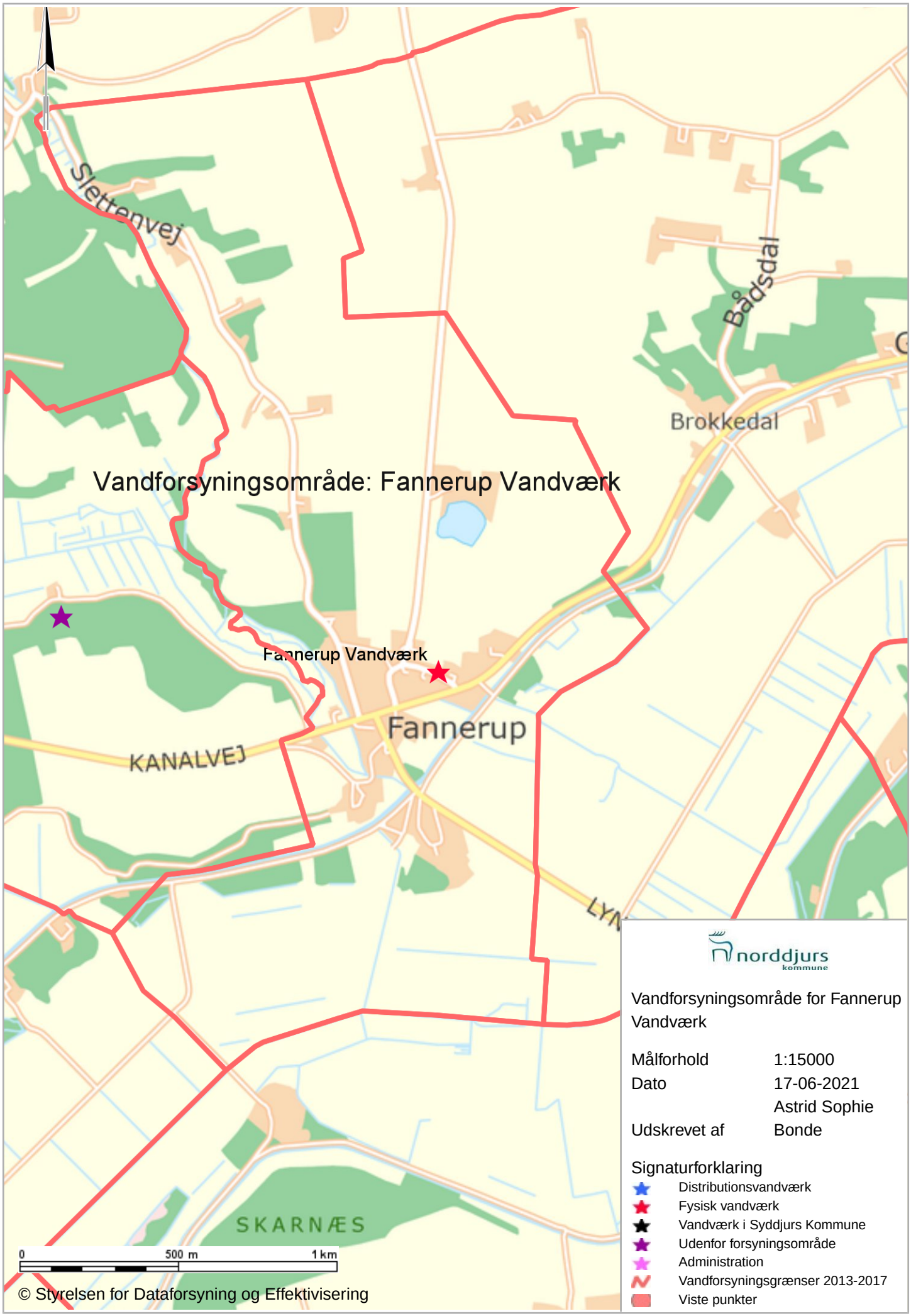
Vandforsyningsområde: Fannerup Vandværk
Slettenvej
Bådsdal
Brokkedal
Fannerup Vandværk
Fannerup
KANALVEJ
SKARNÆS
0
500 m
1 km
© Styrelsen for Dataforsyning og Effektivisering
norddjurs
kommune
Vandforsyningsområde for Fannerup Vandværk
Målforhold 1:15000
Dato 17-06-2021
Udskrevet af Astrid Sophie Bonde
Signaturforklaring
Distributionsvandværk
Fysisk vandværk
Vandværk i Syddjurs Kommune
Udenfor forsyningsområde
Administration
Vandforsyningsgrænser 2013-2017
Viste punkter

Bøde
Enge
Spangshuse
Mamrelund
Vejlby
AquaDjurs, Allingåbro forsyningsområde
Grund
Allingåbro
Vandforsyningsområde: Fausing Vandværk
Fausing
Fausing Vandværk
LUNDEN
Liltved
Øster Alling Vandværk
Øster
Alling
Fløjstrup
Vester
Øster Alling Mark Vandværk
Djurs, Lime forsyningsområde
0
1,25 km
2,5 km
© Styrelsen for Dataforsyning og Effektivisering
Syddjurs Kommune, Bøjer
norddjurs
kommune
Vandforsyningsområde for Fausing Vandværk
Målforhold 1:35000
Dato 17-06-2021
Udskrevet af Astrid Sophie Bonde
Signaturforklaring
Distributionsvandværk
Fysisk vandværk
Vandværk i Syddjurs Kommune
Udenfor forsyningsområde
Administration
Vandforsyningsgrænser 2013-2017
Viste punkter

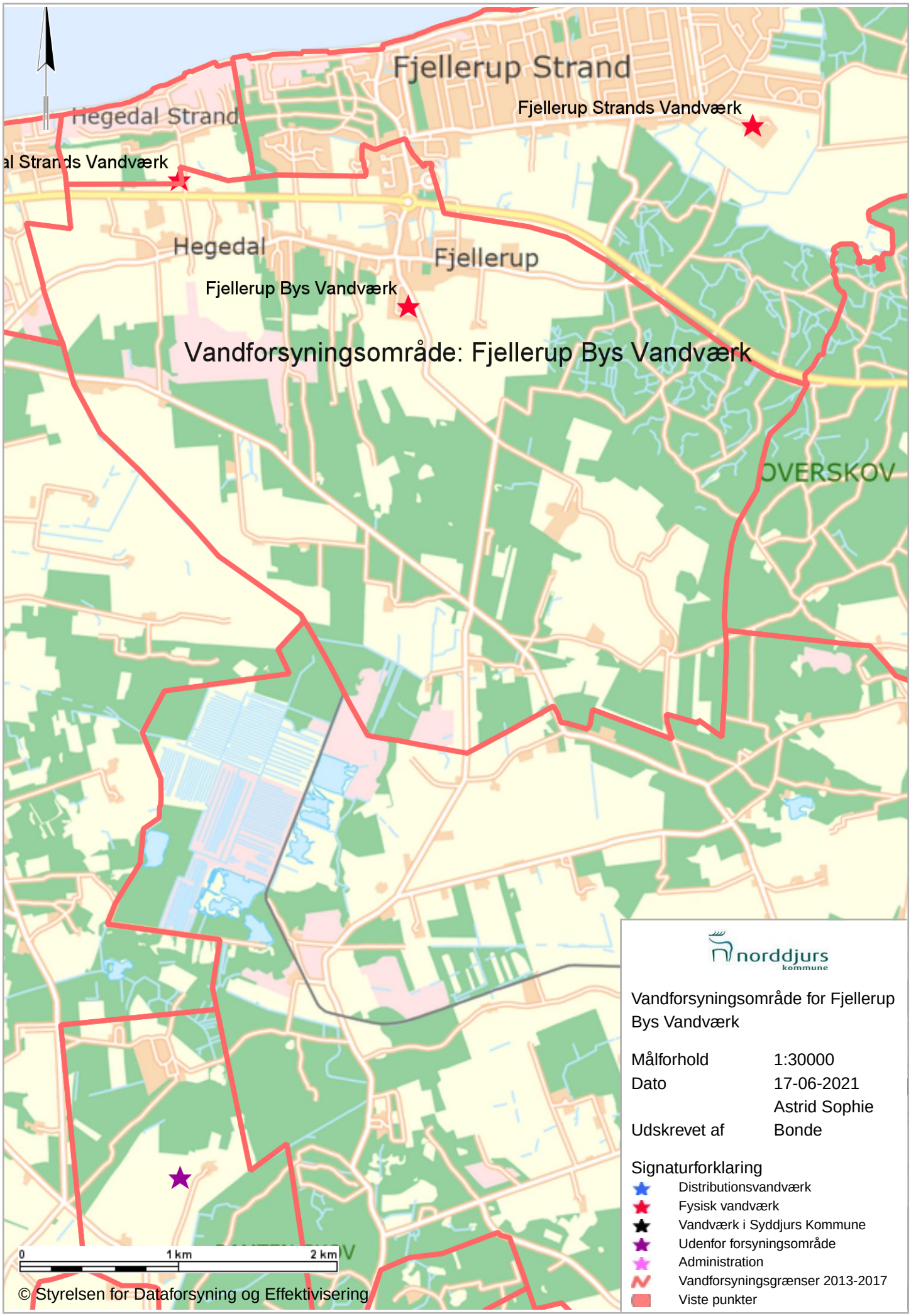
Fjellerup Strand
Fjellerup Strands Vandværk
Hegedal Strand
al Strands Vandværk
Hegedal
Fjellerup
Fjellerup Bys Vandværk
Vandforsyningsområde: Fjellerup Bys Vandværk
OVERSKOV
0
1 km
2 km
© Styrelsen for Dataforsyning og Effektivisering
norddjurs kommune
Vandforsyningsområde for Fjellerup Bys Vandværk
Målforhold 1:30000
Dato 17-06-2021
Udskrevet af Astrid Sophie Bonde
Signaturforklaring
Distributionsvandværk
Fysisk vandværk
Vandværk i Syddjurs Kommune
Udenfor forsyningsområde
Administration
Vandforsyningsgrænser 2013-2017
Viste punkter

Fjellerup Strand
Fjellerup Strands Vandværk
Vandforsyningsområde: Fjellerup Strands Vandværk
NEDERSKOV
Fjellerup
ellerup Bys Vandværk
Skippershoved
OVERSKOV
Tranehuse
Stenvad Vandv
0
1,2 km
2,4 km
© Styrelsen for Dataforsyning og Effektivisering
norddjurs kommune
Vandforsyningsområde for Fjellerup Strands Vandværk
Målforhold 1:32000
Dato 17-06-2021
Udskrevet af Astrid Sophie Bonde
Signaturforklaring
Distributionsvandværk
Fysisk vandværk
Vandværk i Syddjurs Kommune
Udenfor forsyningsområde
Administration
Vandforsyningsgrænser 2013-2017
Viste punkter

Vandforsyningsområde: Ginnerup Vandværk
Ginnerup Vandværk
Ginnerup
Brokkedal
Fannerup
LYNGBYVEJ
Fævejlevej
Allelev Vandværk
Allelevvej
Krogvad
Kni
Neergaardsmindevej
Landevej
SKARNÆS
0
800 m
1,6 km
© Styrelsen for Dataforsyning og Effektivisering
norddjurs kommune
Vandforsyningsområde for Ginnerup Vandværk.
Målforhold 1:25000
Dato 23-06-2021
Udskrevet af Astrid Sophie Bonde
Signaturforklaring
Distributionsvandværk
Fysisk vandværk
Vandværk i Syddjurs Kommune
Udenfor forsyningsområde
Administration
Vandforsyningsgrænser 2013-2017

Gjerrild Nordstrands Vandværk
EMMEDSBO PLANTAGE
Gjerrild Nordstrand
Vandforsyningsområde: Gjerrild Nordstrands Vandværk
Præsteeng
Emmedsbo
Brøndstrup
BRØNDSTRUP PLANTAGE
Stokkebro Vandværk
Stokkebro
Albæk
ALBÆK PLANTAGE
OVERSKOV
Gjerrild Vandværk
Gjerrild
HEMMED PLANTAGE
Hemmed
SOSTRUP HEDE
NEDERSKOV
MØLLEKÆR
Rimsø-Emmelev Vandværk
Emmelev
Selkær Mølle
Selkær
0
1,25 km
2,5 km
© Styrelsen for Dataforsyning og Effektivisering
norddjurs kommune
Vandforsyningsområde for Gjerrild Nordstrands Vandværk.
Målforhold 1:38000
Dato 23-06-2021
Udskrevet af Astrid Sophie Bonde
Signaturforklaring
Distributionsvandværk
Fysisk vandværk
Vandværk i Syddjurs Kommune
Udenfor forsyningsområde
Administration
Vandforsyningsgrænser 2013-2017

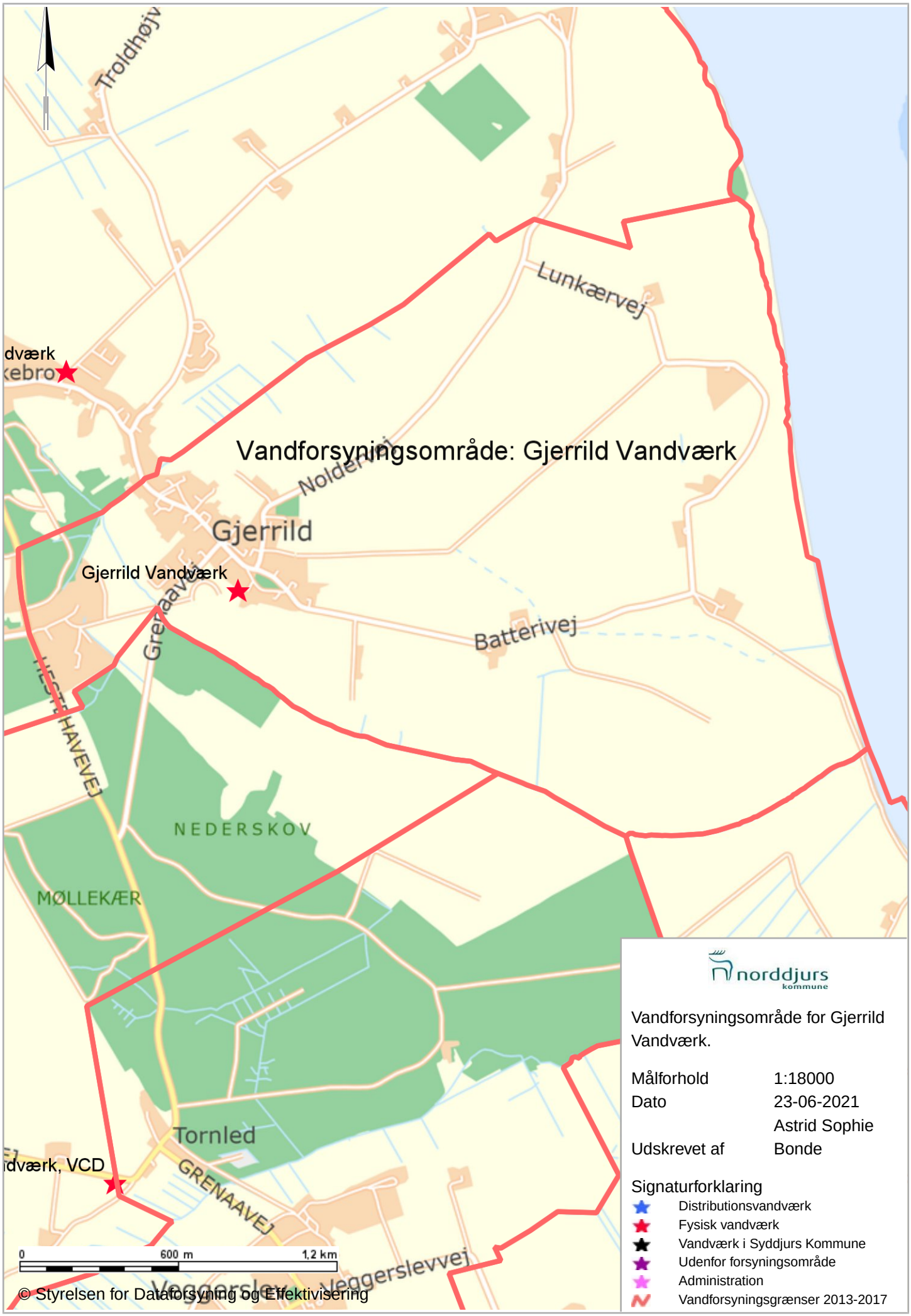
Vandforsyningsområde: Gjerrild Vandværk
Gjerrild
Gjerrild Vandværk
Lunkærvej
Batterivej
Noldervej
Grenaavej
HESTEHAVEVEJ
NEDERSKOV
MØLLEKÆR
Tornled
GRENAAVEJ
Veggerslevvej
dværk
kebro
dværk, VCD
0
600 m
1,2 km
© Styrelsen for Dataforsyning og Effektivisering
norddjurs kommune
Vandforsyningsområde for Gjerrild Vandværk.
Målforhold 1:18000
Dato 23-06-2021
Udskrevet af Astrid Sophie Bonde
Signaturforklaring
Distributionsvandværk
Fysisk vandværk
Vandværk i Syddjurs Kommune
Udenfor forsyningsområde
Administration
Vandforsyningsgrænser 2013-2017

Vivild Vandværk
Vivild
Trampelmose
Allestrup
Sorvad Vandværk
Nielstrup
Vandforsyningsområde: Gjesing Vandværk
Gjesing Vandværk
Nørre Gjesing
Gjesing
Sønder Gjesing
NIELSTRU
Krusborg
LØVENHOLM ØSTERSKOV
ELDRUP SKOV
TÅRUP SKOV
HVIDBAKKE SKOV
HOLMENE
AUNING SKOV
0
1 km
2 km
© Styrelsen for Dataforsyning og Effektivisering
norddjurs kommune
Vandforsyningsområde for Gjesing Vandværk
Målforhold 1:30000
Dato 24-06-2021
Udskrevet af Astrid Sophie Bonde
Signaturforklaring
Distributionsvandværk
Fysisk vandværk
Vandværk i Syddjurs Kommune
Udenfor forsyningsområde
Administration
Vandforsyningsgrænser 2013-2017
Viste punkter

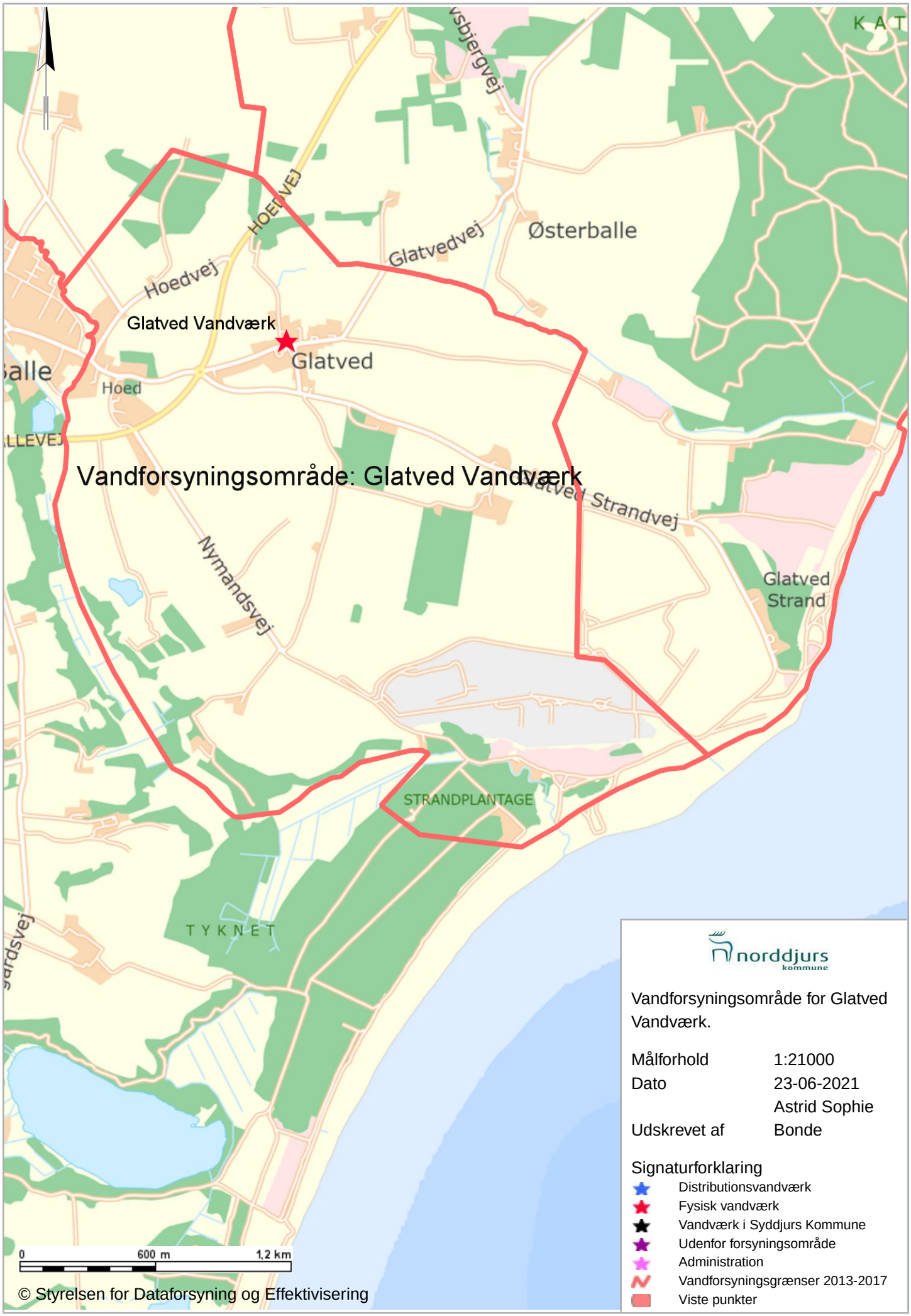
Vandforsyningsområde: Glatved Vandværk
Glatved Vandværk
Glatved
Hoed
Hoedvej
HOEDVEJ
Glatvedvej
Østerballe
Glatved Strandvej
Nymandsvej
Glatved Strand
STRANDPLANTAGE
TYKNET
K A T
norddjurs kommune
Vandforsyningsområde for Glatved Vandværk.
Målforhold 1:21000
Dato 23-06-2021
Udskrevet af Astrid Sophie Bonde
Signaturforklaring
Distributionsvandværk
Fysisk vandværk
Vandværk i Syddjurs Kommune
Udenfor forsyningsområde
Administration
Vandforsyningsgrænser 2013-2017
Viste punkter
0 600 m 1,2 km
© Styrelsen for Dataforsyning og Effektivisering

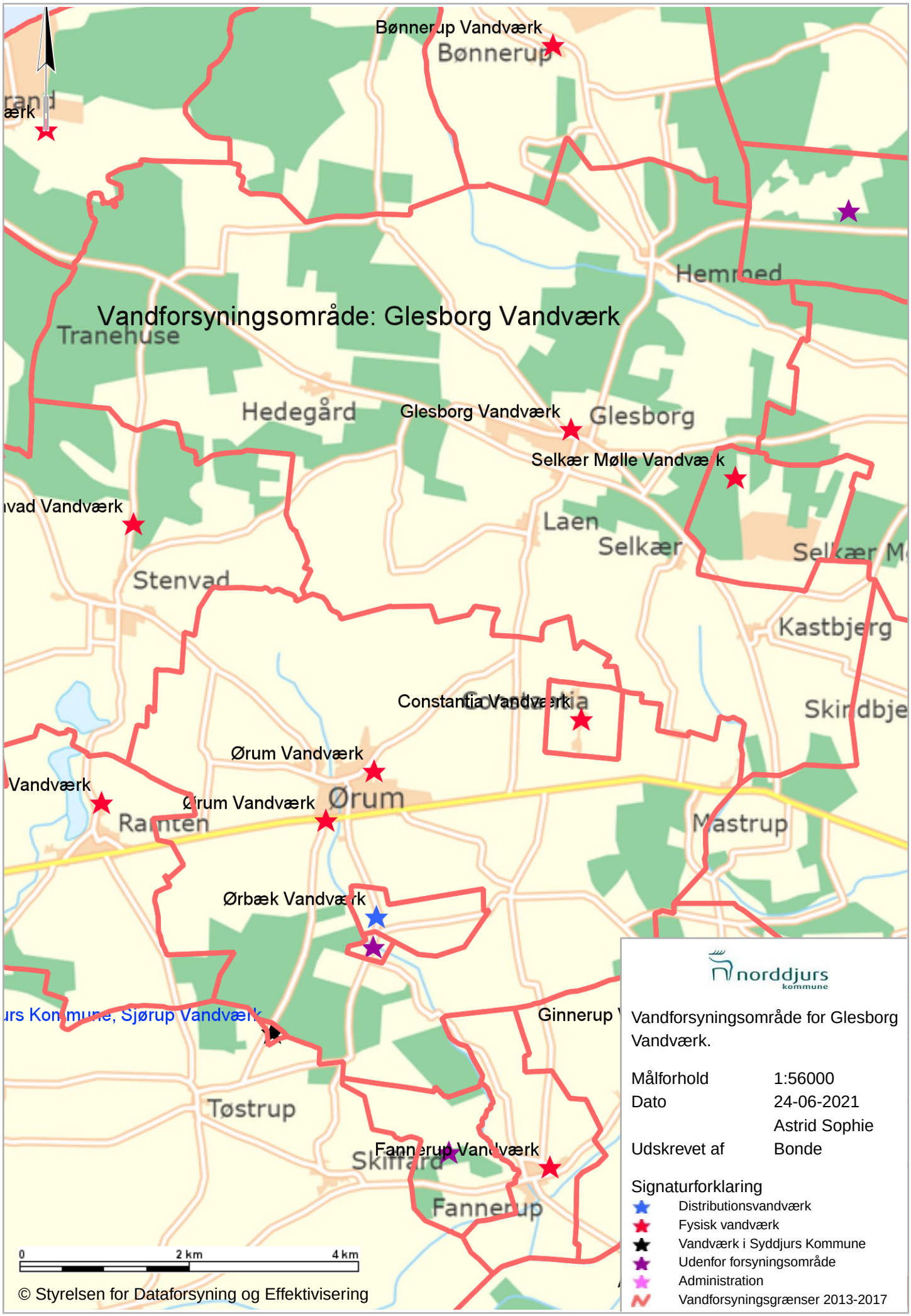
Vandforsyningsområde: Glesborg Vandværk
Bønnerup Vandværk
Bønnerup
Hemmed
Tranehuse
Hedegård
Glesborg Vandværk
Glesborg
Selkær Mølle Vandværk
Laen
Selkær
Stenvad
Kastbjerg
Constantia Vandværk
Ørum Vandværk
Ørum
Mastrup
Ørbæk Vandværk
Ginnerup
Tøstrup
Fannerup Vandværk
Skiftard
Fannerup
0
2 km
4 km
© Styrelsen for Dataforsyning og Effektivisering
norddjurs kommune
Vandforsyningsområde for Glesborg Vandværk.
Målforhold 1:56000
Dato 24-06-2021
Udskrevet af Astrid Sophie Bonde
Signaturforklaring
Distributionsvandværk
Fysisk vandværk
Vandværk i Syddjurs Kommune
Udenfor forsyningsområde
Administration
Vandforsyningsgrænser 2013-2017

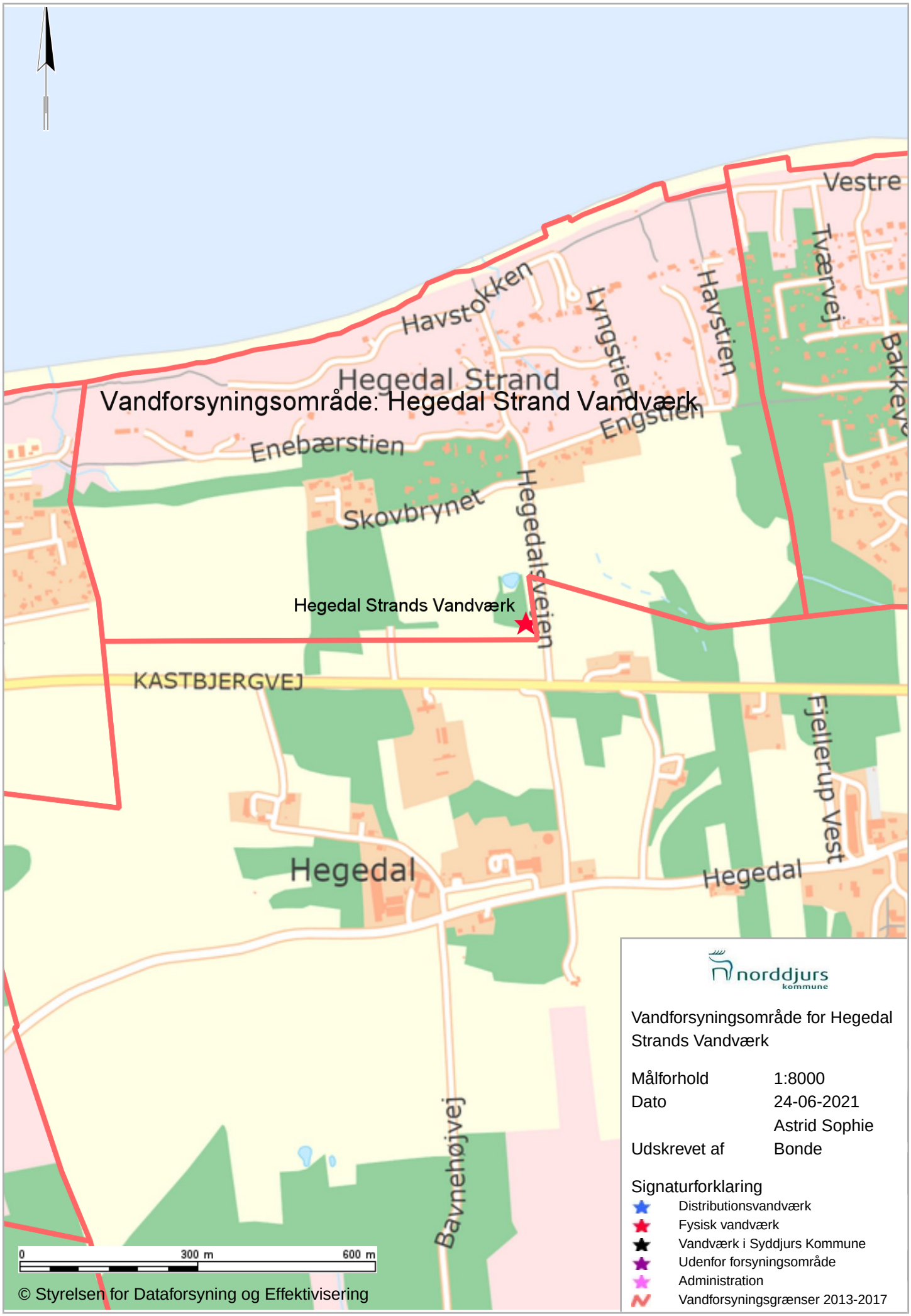
Vandforsyningsområde: Hegedal Strand Vandværk
Hegedal Strands Vandværk
Hegedal Strand
Havstokken
Lyngstien
Havstien
Engstien
Vestre
Tværvej
Bakkeve
Enebærstien
Skovbrynet
Hegedalsvejen
KASTBJERGVEJ
Fjellerup Vest
Hegedal
Hegedal
Bavnehøjvej
0
300 m
600 m
© Styrelsen for Dataforsyning og Effektivisering
norddjurs kommune
Vandforsyningsområde for Hegedal Strands Vandværk
Målforhold 1:8000
Dato 24-06-2021
Udskrevet af Astrid Sophie Bonde
Signaturforklaring
Distributionsvandværk
Fysisk vandværk
Vandværk i Syddjurs Kommune
Udenfor forsyningsområde
Administration
Vandforsyningsgrænser 2013-2017

Vandforsyningsområde: Hevring Vandværk
Store Sjørup
Bræk
HEVRING HEDE
Lillelund
Bendeskær
Hevring
Hevring Vandværk
BAKKERNE
Vivild Vandværk
Vivild
Allestrup
Sorvad Vandværk
åbro
Gjesing Vandv
Gje
0
1,25 km
2,5 km
© Styrelsen for Dataforsyning og Effektivisering
norddjurs kommune
Vandforsyningsområde for Hevring Vandværk
Målforhold 1:35000
Dato 24-06-2021
Udskrevet af Astrid Sophie Bonde
Signaturforklaring
Distributionsvandværk
Fysisk vandværk
Vandværk i Syddjurs Kommune
Udenfor forsyningsområde
Administration
Vandforsyningsgrænser 2013-2017
Viste punkter

AquaDjurs, Udby-Udbyhøj forsyningsområde
Udby
HOLBÆKGÅRD SKOV
Ingerslev
Åhuse
Vandforsyningsområde: Holbæk Vandværk
Holbæk Vandværk
Holbæk
AquaDjurs, St. Sjørup Strand forsyningsområde
ESTRUPLUND SKOV
Kare
Store Sjørup
Lille Sjørup
Tørslev
Tørslev Dal
Voer Vandværk
Vandforsyningsområde: Ørsted Vandværk
Stenalt
STENALT SKOV
Ørsted Vandværk
Tangkær
Ørsted
Hollandsbjerg
Bode Enge
Bode
AquaDjurs, Allingåbro fors
Grund
0
1,5 km
3 km
© Styrelsen for Dataforsyning og Effektivisering
norddjurs kommune
Vandforsyningsområde for Holbæk Vandværk
Målforhold 1:50000
Dato 24-06-2021
Udskrevet af Astrid Sophie Bonde
Signaturforklaring
Distributionsvandværk
Fysisk vandværk
Vandværk i Syddjurs Kommune
Udenfor forsyningsområde
Administration
Vandforsyningsgrænser 2013-2017
Viste punkter

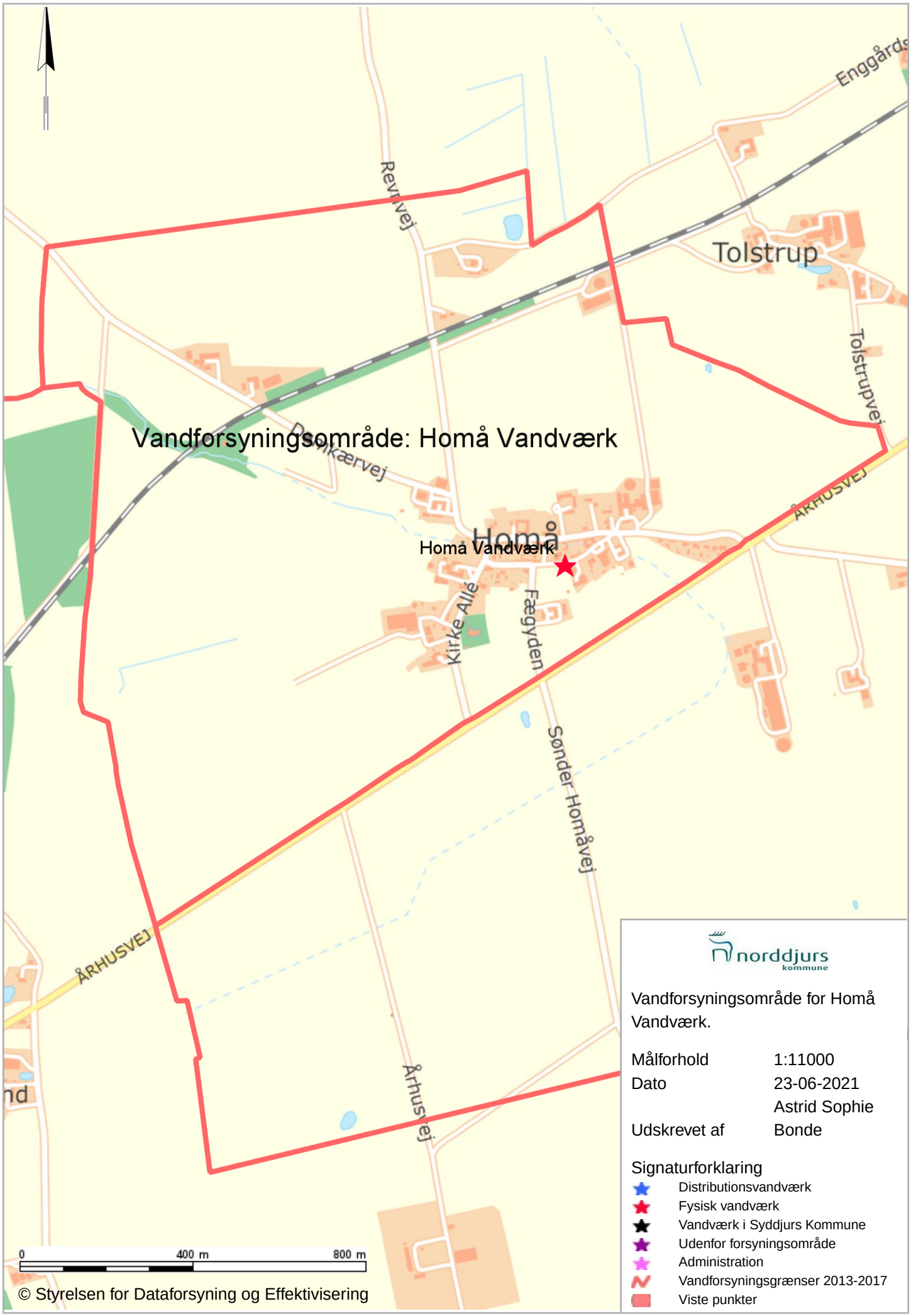
Vandforsyningsområde: Homå Vandværk
Homå Vandværk
Homå
Tolstrup
Enggårds
Revnvej
Tolstrupvej
Domkærvej
ÅRHUSVEJ
Kirke Allé
Fægyden
Sønder Homåvej
Århusvej
0
400 m
800 m
© Styrelsen for Dataforsyning og Effektivisering
norddjurs kommune
Vandforsyningsområde for Homå Vandværk.
Målforhold 1:11000
Dato 23-06-2021
Udskrevet af Astrid Sophie Bonde
Signaturforklaring
Distributionsvandværk
Fysisk vandværk
Vandværk i Syddjurs Kommune
Udenfor forsyningsområde
Administration
Vandforsyningsgrænser 2013-2017
Viste punkter

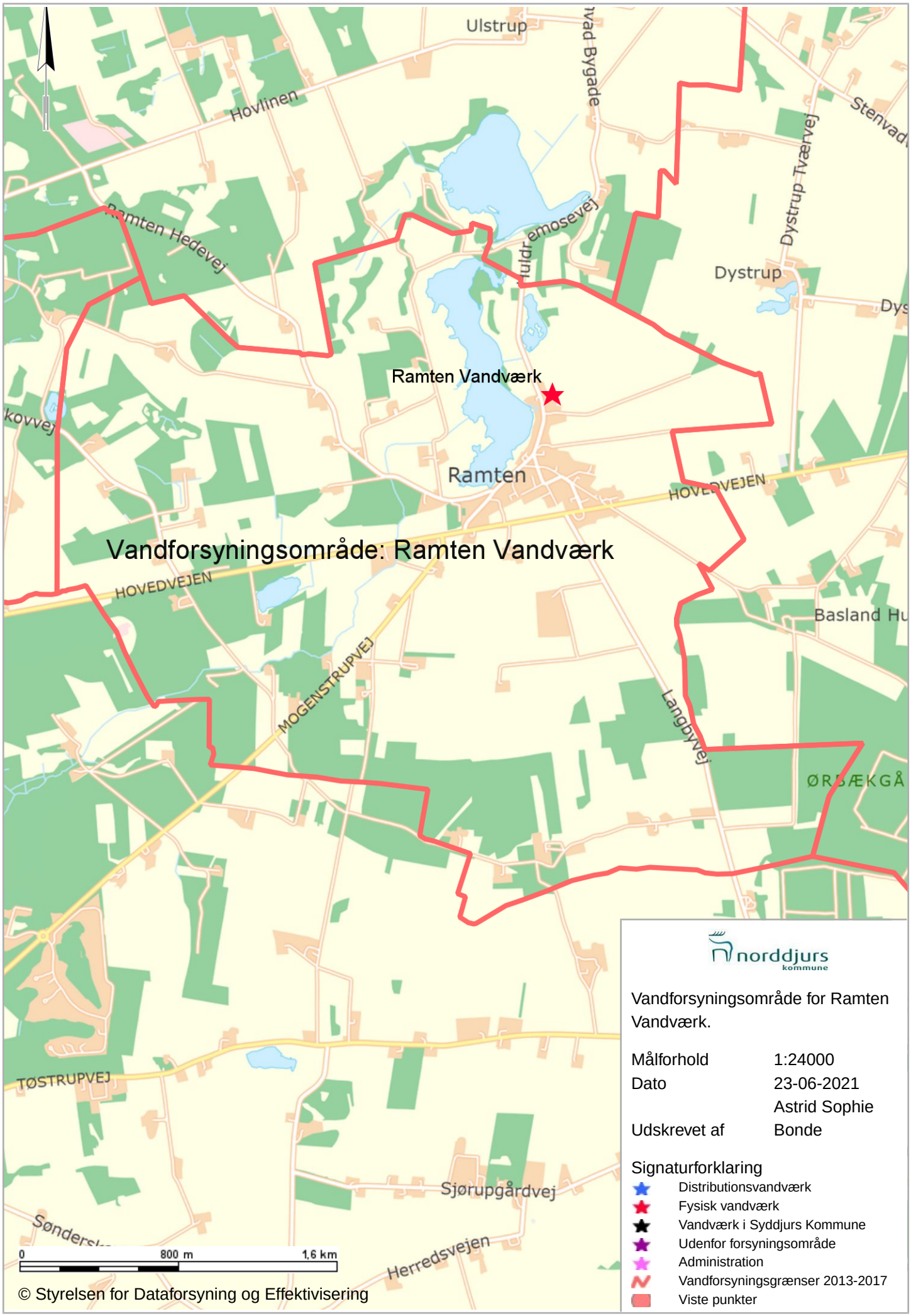
Ulstrup
Hovlinen
Ramten Hedevej
Dystrup Tværvej
Dystrup
Ramten Vandværk
Ramten
HOVEDVEJEN
Vandforsyningsområde: Ramten Vandværk
HOVEDVEJEN
MOGENSTRUPVEJ
Langbyvej
TØSTRUPVEJ
Sjørupgårdvej
Herredsvejen
0
800 m
1,6 km
© Styrelsen for Dataforsyning og Effektivisering
norddjurs kommune
Vandforsyningsområde for Ramten Vandværk.
Målforhold 1:24000
Dato 23-06-2021
Udskrevet af Astrid Sophie Bonde
Signaturforklaring
Distributionsvandværk
Fysisk vandværk
Vandværk i Syddjurs Kommune
Udenfor forsyningsområde
Administration
Vandforsyningsgrænser 2013-2017
Viste punkter

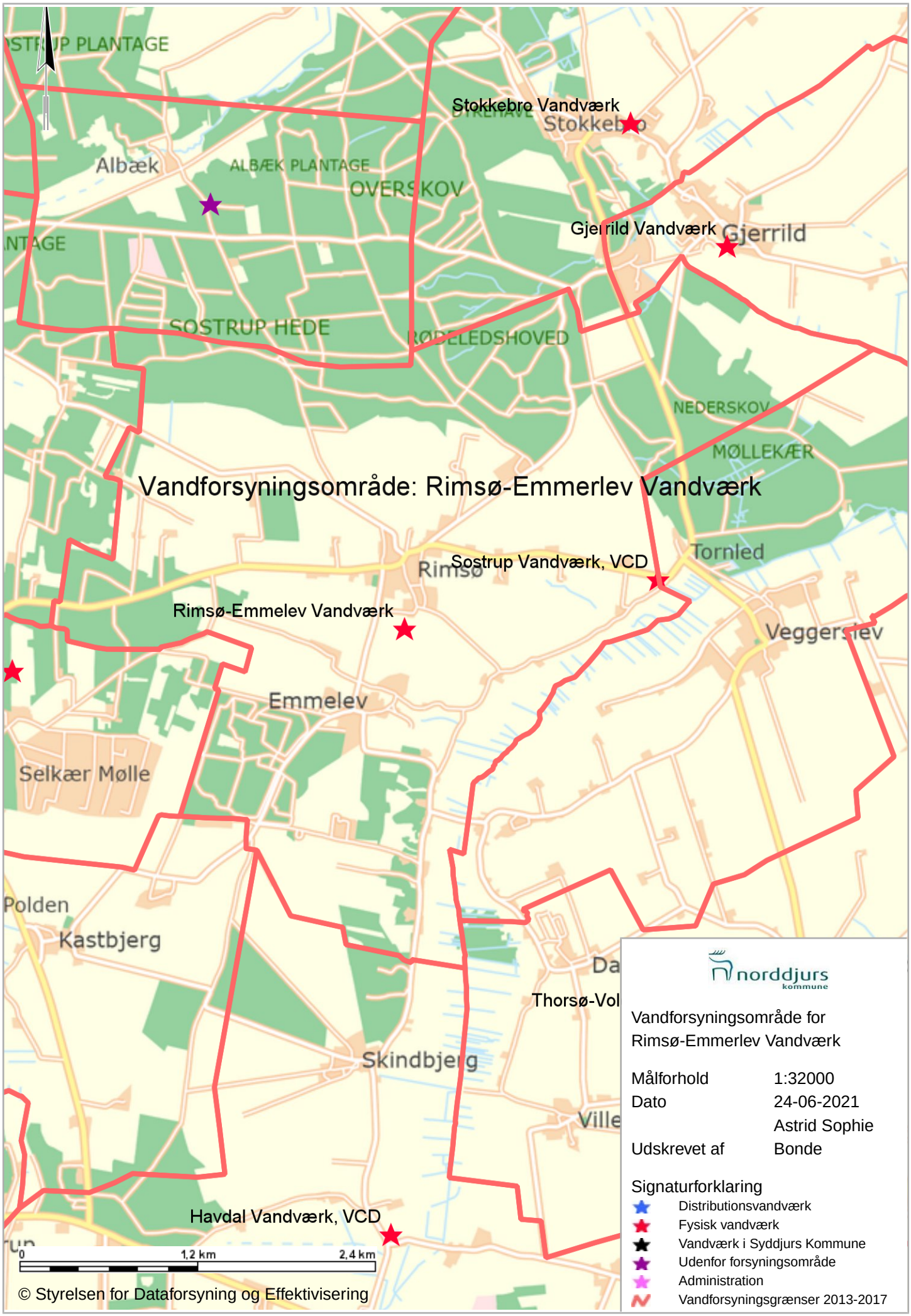
Vandforsyningsområde: Rimsø-Emmerlev Vandværk
Stokkebro Vandværk
Gjerrild Vandværk
Sostrup Vandværk, VCD
Rimsø-Emmelev Vandværk
Havdal Vandværk, VCD
Stokkebro
Gjerrild
Albæk
ALBÆK PLANTAGE
OVERSKOV
SOSTRUP HEDE
RØDELEDSHOVED
NEDERSKOV
MØLLEKÆR
Tornled
Rimsø
Veggerslev
Emmelev
Selkær Mølle
Polden
Kastbjerg
Thorsø-Vol
Skindbjerg
0
1,2 km
2,4 km
© Styrelsen for Dataforsyning og Effektivisering
norddjurs kommune
Vandforsyningsområde for
Rimsø-Emmerlev Vandværk
Målforhold 1:32000
Dato 24-06-2021
Udskrevet af Astrid Sophie Bonde
Signaturforklaring
Distributionsvandværk
Fysisk vandværk
Vandværk i Syddjurs Kommune
Udenfor forsyningsområde
Administration
Vandforsyningsgrænser 2013-2017

RIMSØVEJ
Selkær Mølle Vandværk
Vandforsyningsområde: Selkær Vandværk
Selkær Mølle
Selkær
Ennmelevvej
Polden
Kastbjerg
Kærby
0
500 m
1 km
© Styrelsen for Dataforsyning og Effektivisering
norddjurs
kommune
Vandforsyningsområde for Selkær Vandværk.
Målforhold 1:14000
Dato 24-06-2021
Udskrevet af Astrid Sophie Bonde
Signaturforklaring
Distributionsvandværk
Fysisk vandværk
Vandværk i Syddjurs Kommune
Udenfor forsyningsområde
Administration
Vandforsyningsgrænser 2013-2017

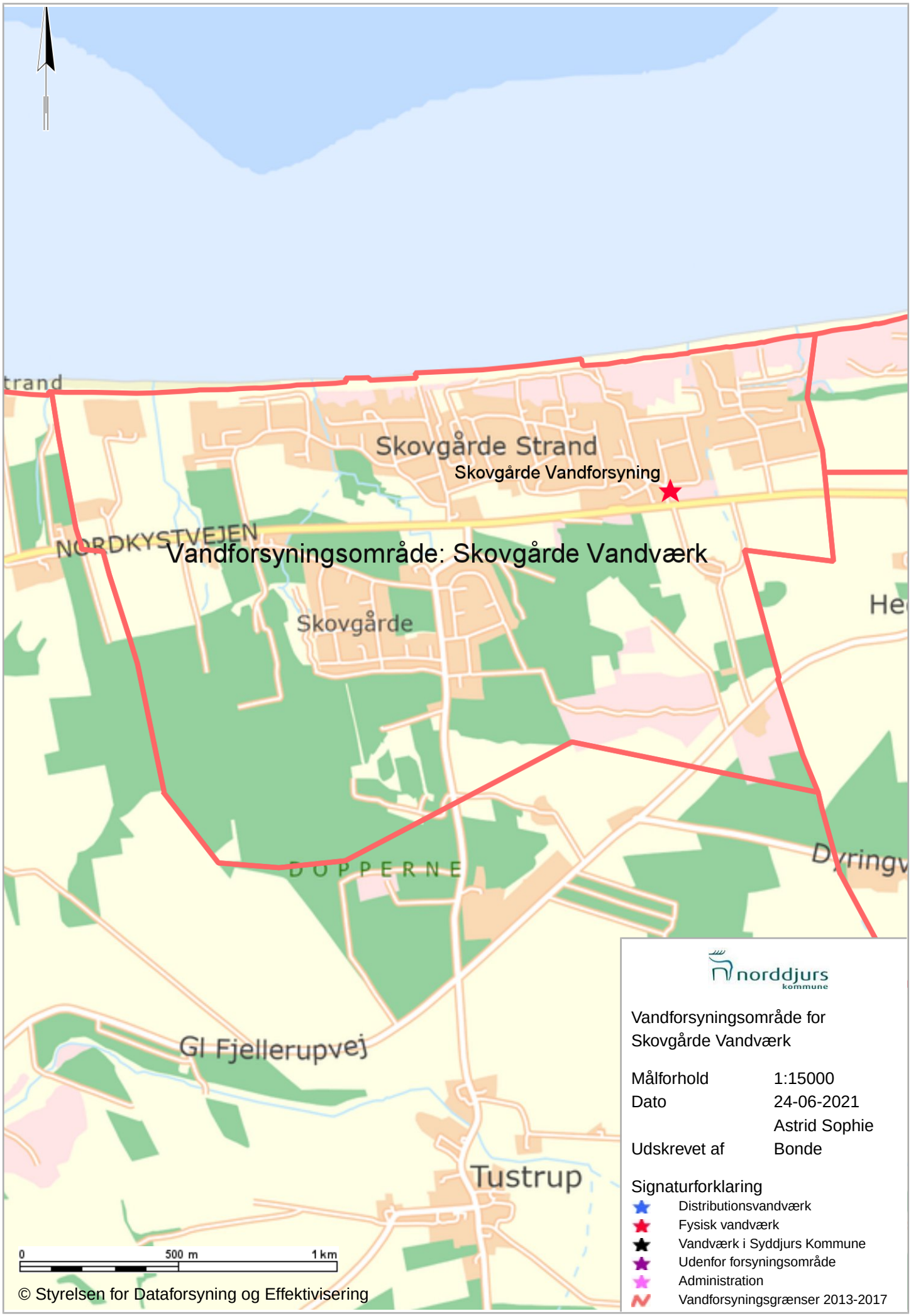
Skovgårde Strand
Skovgårde Vandforsyning
NORDKYSTVEJEN
Vandforsyningsområde: Skovgårde Vandværk
Skovgårde
DOPPERNE
Gl Fjellerupvej
Tustrup
0
500 m
1 km
© Styrelsen for Dataforsyning og Effektivisering
norddjurs kommune
Vandforsyningsområde for Skovgårde Vandværk
Målforhold 1:15000
Dato 24-06-2021
Udskrevet af Astrid Sophie Bonde
Signaturforklaring
Distributionsvandværk
Fysisk vandværk
Vandværk i Syddjurs Kommune
Udenfor forsyningsområde
Administration
Vandforsyningsgrænser 2013-2017

Trampelmose
Vandforsyningsområde: Sorvad Vandværk
Sorvad Vandværk
Sorvadvej
Gjesing Vandværk
Gjesing
0
400 m
800 m
© Styrelsen for Dataforsyning og Effektivisering
norddjurs kommune
Vandforsyningsområde for Sorvad Vandværk.
Målforhold 1:13000
Dato 24-06-2021
Udskrevet af Astrid Sophie Bonde
Signaturforklaring
Distributionsvandværk
Fysisk vandværk
Vandværk i Syddjurs Kommune
Udenfor forsyningsområde
Administration
Vandforsyningsgrænser 2013-2017
Viste punkter

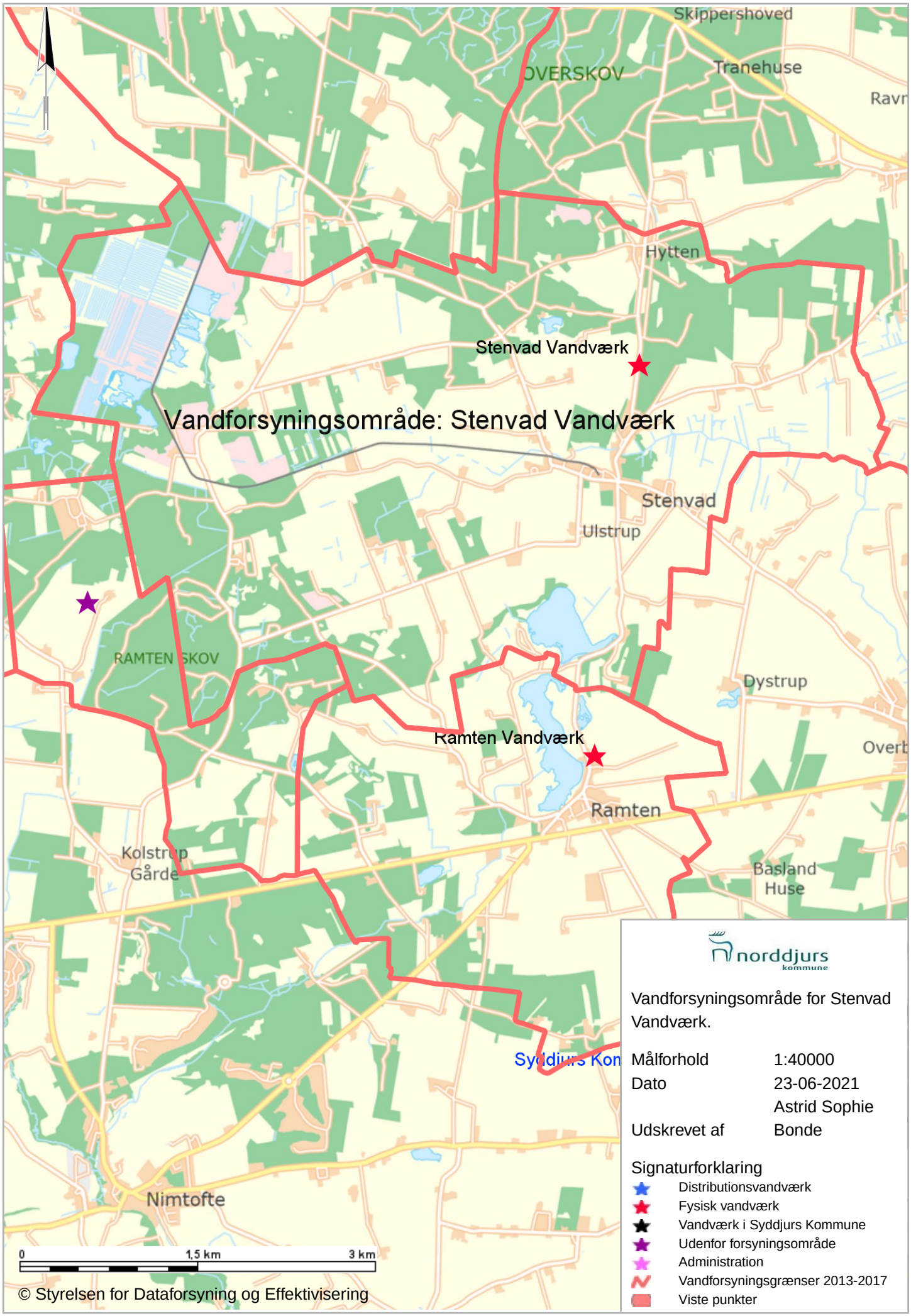
Skippershoved
OVERSKOV
Tranehuse
Ravr
Hytten
Stenvad Vandværk
Vandforsyningsområde: Stenvad Vandværk
Stenvad
Ulstrup
RAMTEN SKOV
Dystrup
Ramten Vandværk
Overb
Ramten
Kolstrup
Gårde
Basland
Huse
Syddjurs Kon
Nimtofte
0
1,5 km
3 km
© Styrelsen for Dataforsyning og Effektivisering
norddjurs
kommune
Vandforsyningsområde for Stenvad Vandværk.
Målforhold 1:40000
Dato 23-06-2021
Udskrevet af Astrid Sophie Bonde
Signaturforklaring
Distributionsvandværk
Fysisk vandværk
Vandværk i Syddjurs Kommune
Udenfor forsyningsområde
Administration
Vandforsyningsgrænser 2013-2017
Viste punkter

Vandforsyningsområde: Stokkebro Vandværk
Gjerrild Nordstrand
Fjeldholmvej
Præsteeng
Teglværksvej
Troldhøjvej
Langholmvej
Emmedsbovej
DYREHAVE
Stokkebro Vandværk
Stokkebro
OVERSKOV
Lunkærvej
Noldervej
Gjerrild
Gjerrild Vandværk
Grenaavej
Batterivej
RØDELEDSHOVED
NEDERSKOV
MØLLEKÆR
Rødeled Vej
Rimsø
Sostrup Vandværk, VCD
Tornled
GRENAAVEJ
Veggerslev
Veggerslevvej
0
1 km
2 km
© Styrelsen for Dataforsyning og Effektivisering
norddjurs kommune
Vandforsyningsområde for Stokkebro Vandværk
Målforhold 1:27000
Dato 24-06-2021
Udskrevet af Astrid Sophie Bonde
Signaturforklaring
Distributionsvandværk
Fysisk vandværk
Vandværk i Syddjurs Kommune
Udenfor forsyningsområde
Administration
Vandforsyningsgrænser 2013-2017

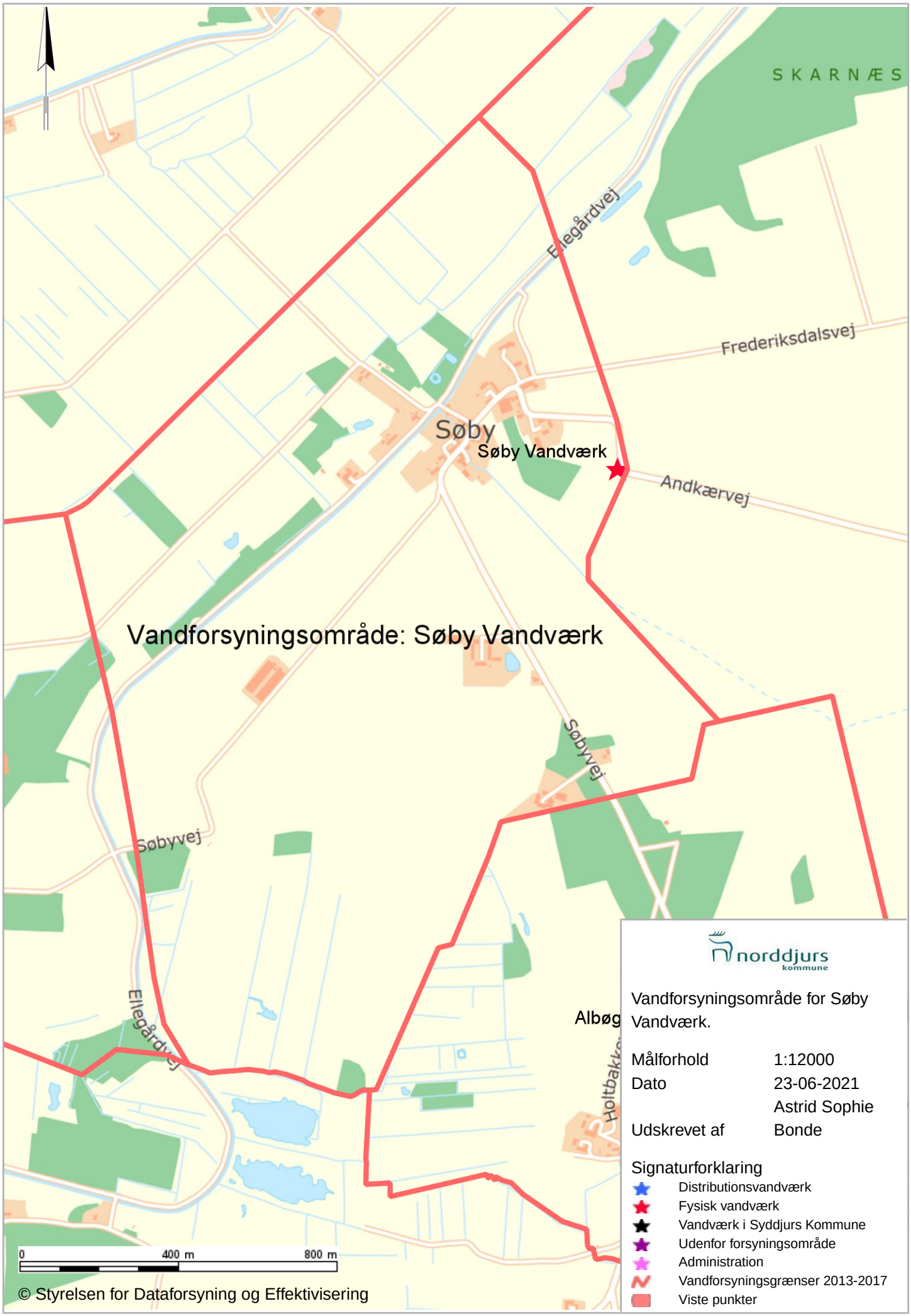
SKARNÆS
Ellegårdvej
Frederiksdalsvej
Søby
Søby Vandværk
Andkærvej
Vandforsyningsområde: Søby Vandværk
Søbyvej
Søbyvej
Ellegårdvej
Albøg
Holtbakke
0
400 m
800 m
© Styrelsen for Dataforsyning og Effektivisering
norddjurs
kommune
Vandforsyningsområde for Søby Vandværk.
Målforhold 1:12000
Dato 23-06-2021
Udskrevet af Astrid Sophie Bonde
Signaturforklaring
Distributionsvandværk
Fysisk vandværk
Vandværk i Syddjurs Kommune
Udenfor forsyningsområde
Administration
Vandforsyningsgrænser 2013-2017
Viste punkter

Gjerrild Vandværk
Gjerrild
NEDERSKOV
MØLLEKÆR
Sostrup Vandværk, VCD
Tornled
Veggerslev
Karlby
Voldby
Vandforsyningsområde: Thorsø-Voldby-Karlby Vandværk
Dalstrup
Thorsø
Thorsø-Voldby-Karlby Vandværk
Villersø
Hammelev
Kirial
Dolmer
Dolmer Kildeplads, VCD
Bavnehøj
Grenaa
Vesterkær
0
1,25 km
2,5 km
© Styrelsen for Dataforsyning og Effektivisering
norddjurs kommune
Vandforsyningsområde for Thorsø-Voldby-Karlby Vandværk.
Målforhold 1:37000
Dato 23-06-2021
Udskrevet af Astrid Sophie Bonde
Signaturforklaring
Distributionsvandværk
Fysisk vandværk
Vandværk i Syddjurs Kommune
Udenfor forsyningsområde
Administration
Vandforsyningsgrænser 2013-2017
Viste punkter

Ginnerup Vandværk
Enslev
Tøstrup
Ginnerup
Fanneruo Vandværk
Skiffard
Fannerup
Revn
Allelev Vandværk
Hesselag
Sivested
Allelev
Vejlby Vandværk, VCD
Vejlby
Fladstrup
Søby Vandværk
Søby
Tolstrup
Trustrup-Lyngby Vandværk
Homå Vandværk
Lyngby
Homå
Albøge Vandværk
Kærby
Toubro
Albøge
Trustrup-Lyngby Vandværk
Trustrup
Nødager
Vandforsyningsområde: Trustrup-Lyngby Vandværk
Pederstrup
Drammelstrup
Glatved Vandværk
Balle
Gla
Ørup
Tirstrup
Hyllested
Fuglslev
SKRAMSØ PLANTAGE
Gravlev
STUBBE SØ
Hyllested
0
2,5 km
5 km
© Styrelsen for Dataforsyning og Effektivisering
norddjurs kommune
Vandforsyningsområde for Trustrup-Lyngby Vandværk.
Målforhold 1:70000
Dato 23-06-2021
Udskrevet af Astrid Sophie Bonde
Signaturforklaring
Distributionsvandværk
Fysisk vandværk
Vandværk i Syddjurs Kommune
Udenfor forsyningsområde
Administration
Vandforsyningsgrænser 2013-2017
Viste punkter

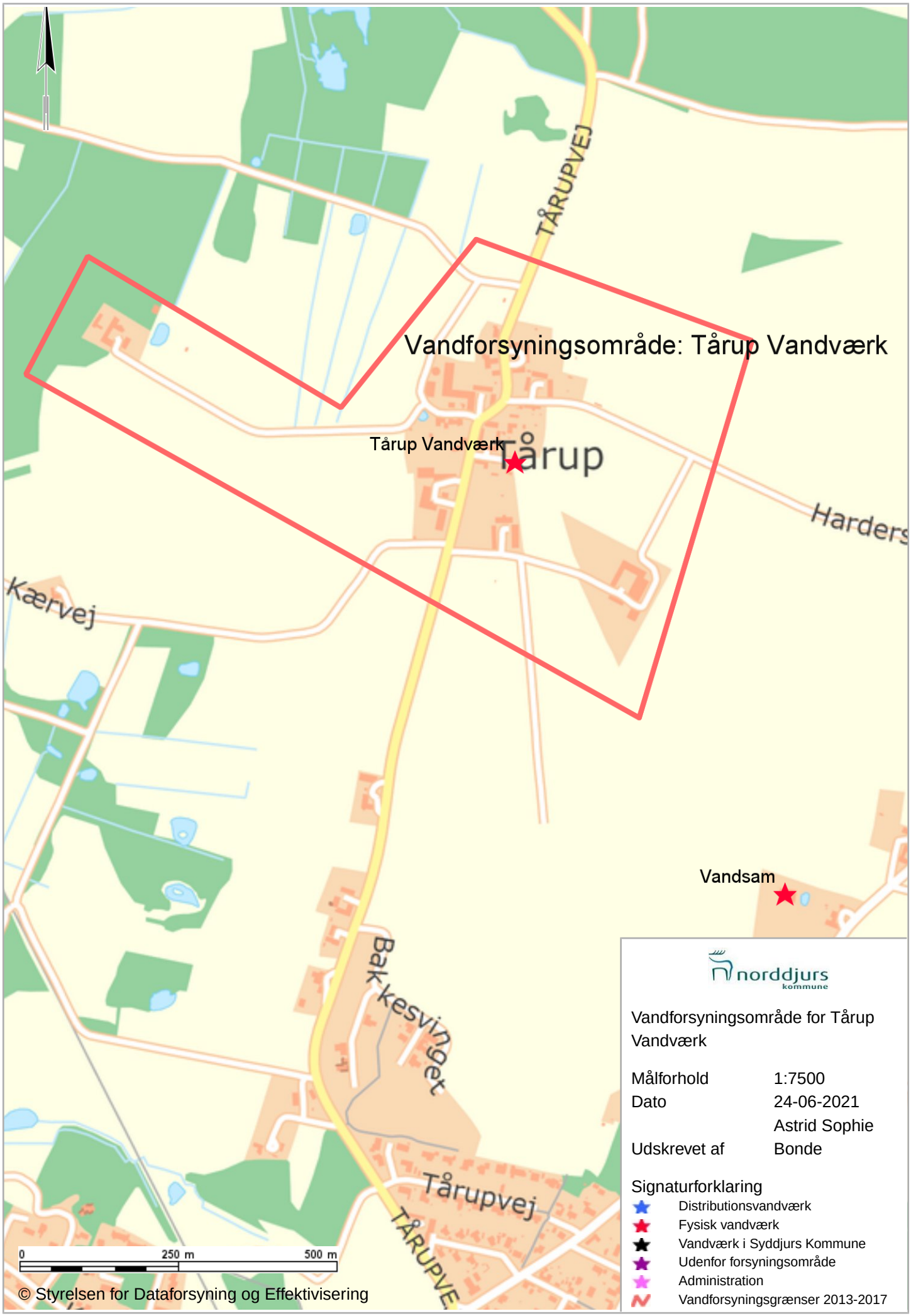
Vandforsyningsområde: Tårup Vandværk
Tårup Vandværk
Tårup
TÅRUPVEJ
Harders
Kærvej
Vandsam
Bakkesvinget
Tårupvej
TÅRUPVEJ
0
250 m
500 m
© Styrelsen for Dataforsyning og Effektivisering
norddjurs kommune
Vandforsyningsområde for Tårup Vandværk
Målforhold 1:7500
Dato 24-06-2021
Udskrevet af Astrid Sophie Bonde
Signaturforklaring
Distributionsvandværk
Fysisk vandværk
Vandværk i Syddjurs Kommune
Udenfor forsyningsområde
Administration
Vandforsyningsgrænser 2013-2017

Gjerrild Vandværk
Gjerrild
Rimsø
Sostrup Vandværk, VCD
Rimsø Emmelev Vandværk
Emmelev
VCD
Karlby
Sangstrup
Voldby
Kastbjerg
Thorsø-Voldby-Karlby Vandværk
Thorsø
Villersø
Robstrup
AquaDjurs
Havdal Vandværk, VCD
Dolmer Kildeplads, VCD
Vandcenter Djurs
Grenaa
Enslev
Ginnerup
Vandforsyningsområde: Vandcenter Djurs
Revn
Hesselager
Vejlby Vandværk, VCD
Vejlby
Fladstrup
Ålsø Vandværk
Ålsø
Lyngby
Homå Vandværk
Homå
Toubro
Ålsrode Vandværk
Ålsrode
Trustrup
Glatved Vandværk
Glatved
Østerballe
0
3 km
6 km
© Styrelsen for Dataforsyning og Effektivisering
norddjurs kommune
Vandforsyningsområde for Vandcenter Djurs.
Målforhold 1:80000
Dato 25-06-2021
Udskrevet af Astrid Sophie Bonde
Signaturforklaring
Distributionsvandværk
Fysisk vandværk
Vandværk i Syddjurs Kommune
Udenfor forsyningsområde
Administration
Vandforsyningsgrænser 2013-2017

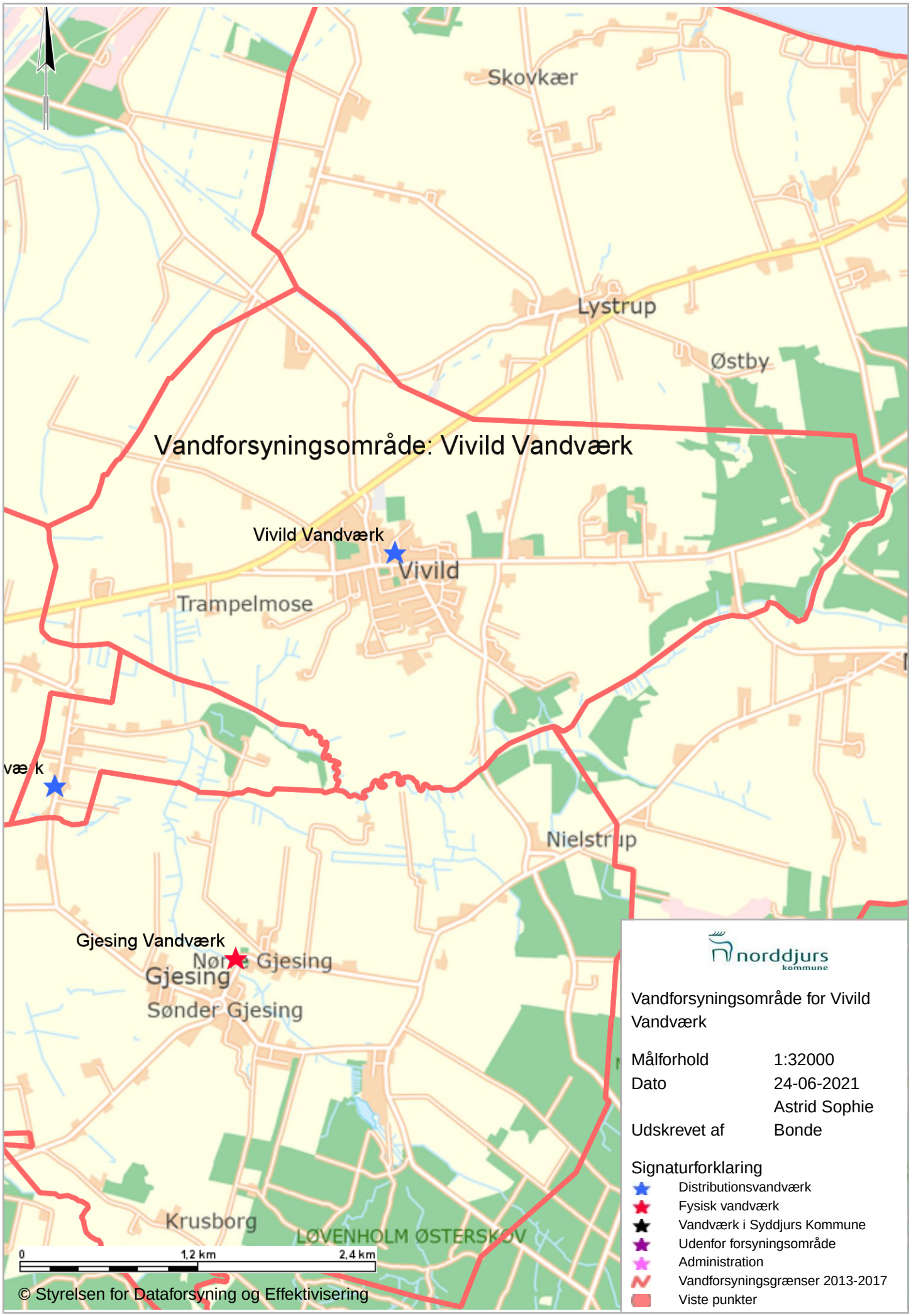
Skovkær
Lystrup
Østby
Vandforsyningsområde: Vivild Vandværk
Vivild Vandværk
Vivild
Trampelmose
Nielstrup
Gjesing Vandværk
Gjesing
Sønder Gjesing
Krusborg
LØVENHOLM ØSTERSKOV
0
1,2 km
2,4 km
© Styrelsen for Dataforsyning og Effektivisering
norddjurs kommune
Vandforsyningsområde for Vivild Vandværk
Målforhold 1:32000
Dato 24-06-2021
Udskrevet af Astrid Sophie Bonde
Signaturforklaring
Distributionsvandværk
Fysisk vandværk
Vandværk i Syddjurs Kommune
Udenfor forsyningsområde
Administration
Vandforsyningsgrænser 2013-2017
Viste punkter

Vandforsyningsområde: Voer Vandværk
Holbækvej
Kare
Karevej
Voer Vandværk
Voer
Voer Færgevej
Stenaltvej
Stenalt
Hollandsbj
0
800 m
1,6 km
© Styrelsen for Dataforsyning og Effektivisering
norddjurs kommune
Vandforsyningsområde for Voer Vandværk
Målforhold 1:25000
Dato 24-06-2021
Udskrevet af Astrid Sophie Bonde
Signaturforklaring
Distributionsvandværk
Fysisk vandværk
Vandværk i Syddjurs Kommune
Udenfor forsyningsområde
Administration
Vandforsyningsgrænser 2013-2017
Viste punkter

Knivej
Kni Kær
Kni Kilde
Skansevej
Kni
Ørbækvej
Ørbæk Vandværk
Knigaardvej
Vandforsyningsområde: Ørbæk Vandværk
Gammel Møllevej
Sletten
norddjurs
kommune
Vandforsyningsområde for Ørbæk Vandværk.
Målforhold 1:13000
Dato 23-06-2021
Udskrevet af Astrid Sophie Bonde
Signaturforklaring
Distributionsvandværk
Fysisk vandværk
Vandværk i Syddjurs Kommune
Udenfor forsyningsområde
Administration
Vandforsyningsgrænser 2013-2017
Viste punkter
0
400 m
800 m
© Styrelsen for Dataforsyning og Effektivisering

Holbæk Vandværk
AquaDjurs, St. Sjørup Strand forsyningsområde
Kare
Store Sjørup
Tørslev
Voer Vandværk
Voer
Hevring Vandværk
Hevri
Vandforsyningsområde: Ørsted Vandværk
Ørsted Vandværk
Hollandsbjerg
Ørsted
Bode
Spangshuse
Allestrup
AquaDjurs, Allingåbro forsyningsområde
Allingåbro
Grund
Floes Skov
Floes
Fausing Vandværk
Virring
AquaDjurs, Auning
Liltved
Øster Alling Vandværk
0
2 km
4 km
© Styrelsen for Dataforsyning og Effektivisering
norddjurs kommune
Vandforsyningsområde for Ørsted Vandværk
Målforhold 1:60000
Dato 24-06-2021
Udskrevet af Astrid Sophie Bonde
Signaturforklaring
Distributionsvandværk
Fysisk vandværk
Vandværk i Syddjurs Kommune
Udenfor forsyningsområde
Administration
Vandforsyningsgrænser 2013-2017
Viste punkter

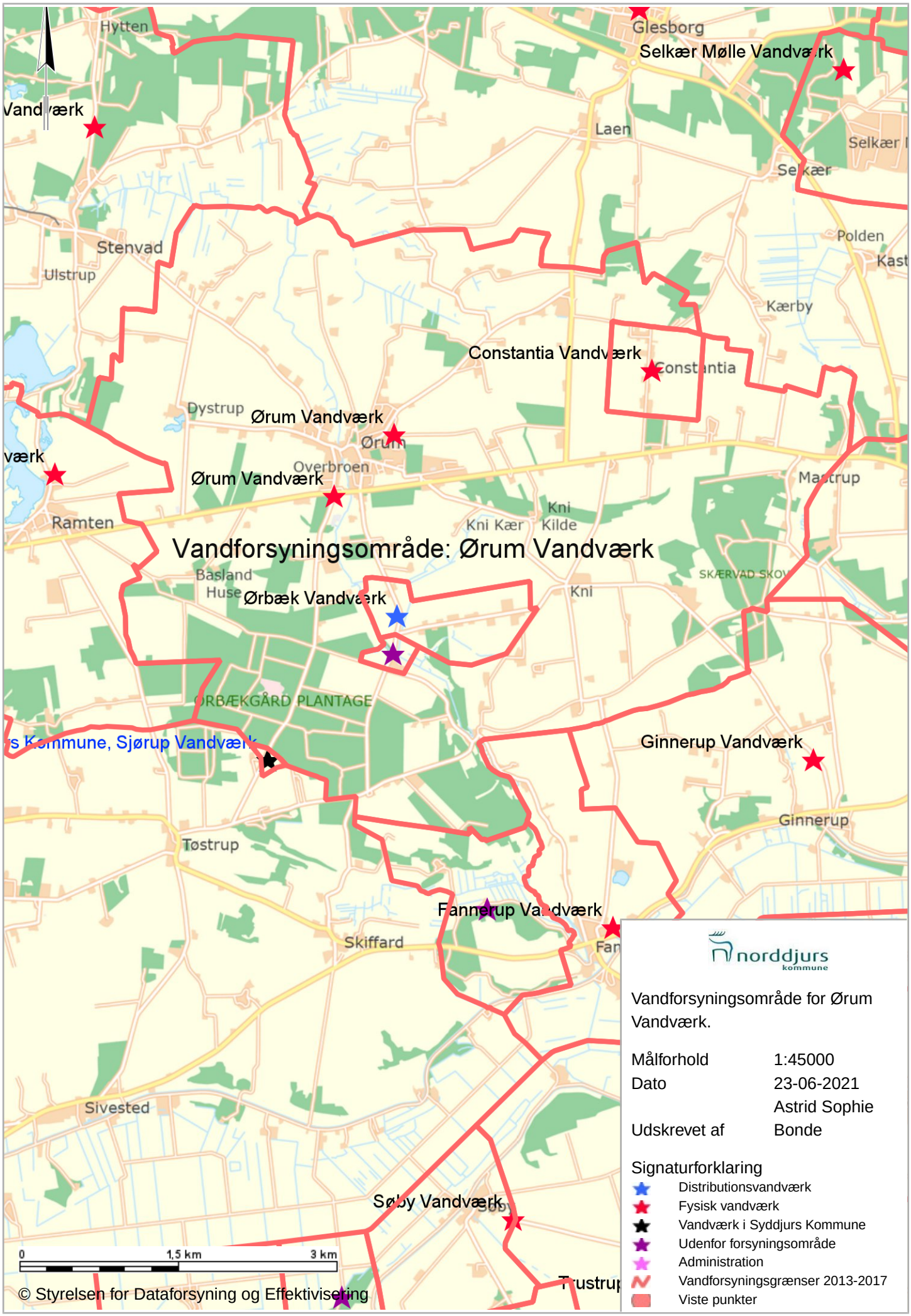
Hytten
Glesborg
Selkær Mølle Vandværk
Laen
Selkær
Polden
Stenvad
Ulstrup
Kærby
Constantia Vandværk
Constantia
Dystrup
Ørum Vandværk
Ørum
Overbroen
Ørum Vandværk
Ramten
Kni Kær
Kni Kilde
Vandforsyningsområde: Ørum Vandværk
Basland
Huse
Ørbæk Vandværk
Kni
SKÆRVAD SKOV
ØRBÆKGÅRD PLANTAGE
Ginnerup Vandværk
Ginnerup
Tostrup
Skiffard
Sivested
Søby Vandværk
0
1,5 km
3 km
© Styrelsen for Dataforsyning og Effektivisering
norddjurs kommune
Vandforsyningsområde for Ørum Vandværk.
Målforhold 1:45000
Dato 23-06-2021
Udskrevet af Astrid Sophie Bonde
Signaturforklaring
Distributionsvandværk
Fysisk vandværk
Vandværk i Syddjurs Kommune
Udenfor forsyningsområde
Administration
Vandforsyningsgrænser 2013-2017
Viste punkter

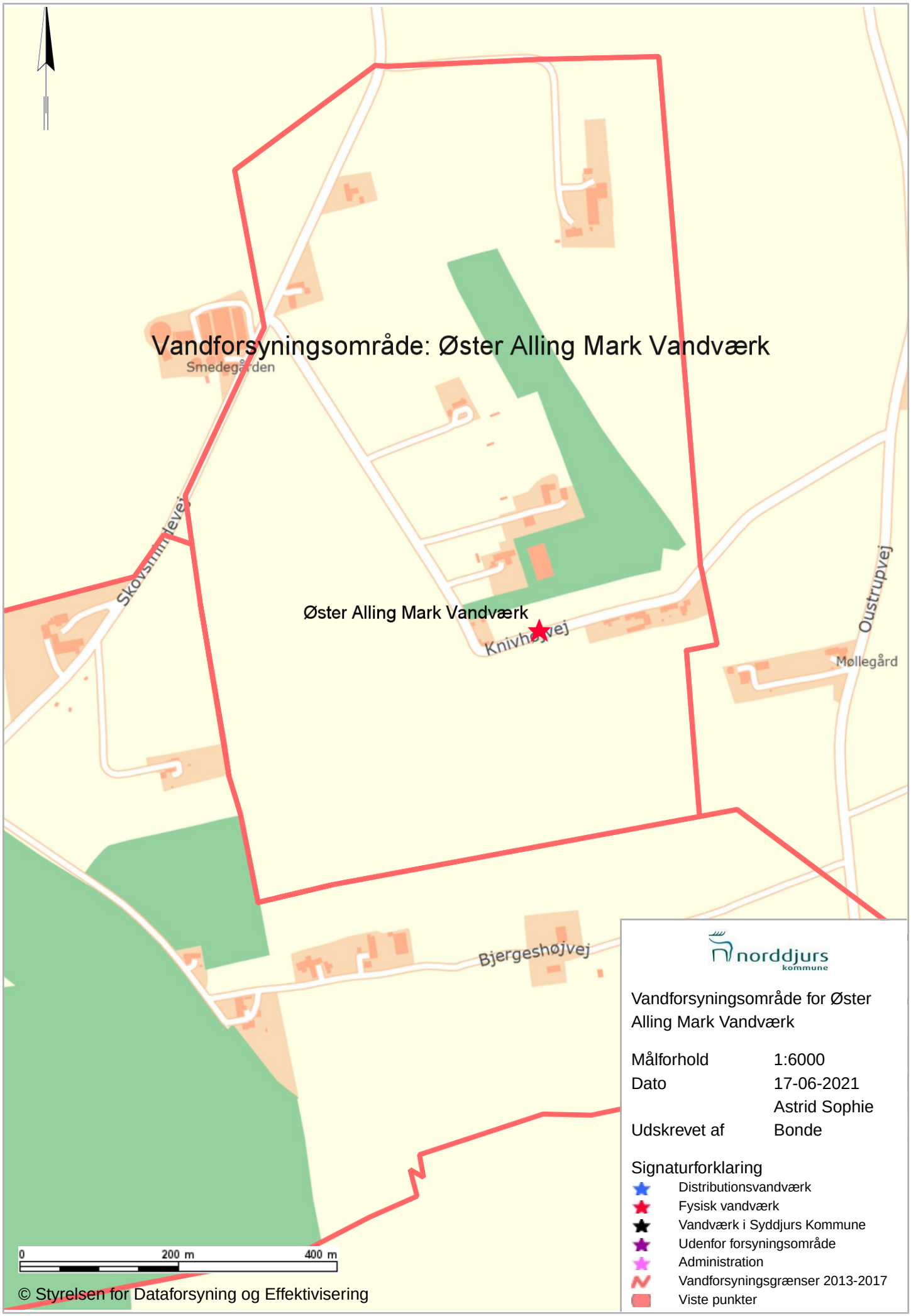
Vandforsyningsområde: Øster Alling Mark Vandværk
Smedegården
Skovsimmelvej
Øster Alling Mark Vandværk
Knivhøjvej
Oustrupvej
Møllegård
Bjergeshøjvej
0
200 m
400 m
© Styrelsen for Dataforsyning og Effektivisering
norddjurs kommune
Vandforsyningsområde for Øster Alling Mark Vandværk
Målforhold 1:6000
Dato 17-06-2021
Udskrevet af Astrid Sophie Bonde
Signaturforklaring
Distributionsvandværk
Fysisk vandværk
Vandværk i Syddjurs Kommune
Udenfor forsyningsområde
Administration
Vandforsyningsgrænser 2013-2017
Viste punkter

LUNDEN
Liltved
Øster Alling Vandværk
Øster
Alling
Vester
Vandforsyningsområde: Øster Alling Vandværk
Ring
Øster Alling Mark Vandværk
AquaDjurs, Ring forsynin
Syddjurs Kommune, Bøjen-Syvveje Vandværk
Hejlskov
Bøjen
Syvveje
Andi
Bendstru
Skørring
0
1,2 km
2,4 km
© Styrelsen for Dataforsyning og Effektivisering
norddjurs
kommune
Vandforsyningsområde for Øster Alling Vandværk
Målforhold 1:33000
Dato 17-06-2021
Udskrevet af Astrid Sophie Bonde
Signaturforklaring
Distributionsvandværk
Fysisk vandværk
Vandværk i Syddjurs Kommune
Udenfor forsyningsområde
Administration
Vandforsyningsgrænser 2013-2017
Viste punkter

Vandforsyningsområde: Ålsrode Vandværk
Dalsgårde
Fuglsang Strand
Fuglsang
Hesselager
Ålsø
Stationsby
Ålsø Vandværk
Ålsø
Tolstrup
Høbjerg
ANNEBJERG PLANTAGE
SØNDER KLITSØ
Ålsrode Vandværk
Ålsrode
HAVKNUDE
KATHOLM SKOV
Østerballe
Glatved
Glatved
Strand
STRANDPLANTAGE
0
1,5 km
3 km
© Styrelsen for Dataforsyning og Effektivisering
norddjurs
kommune
Vandforsyningsområde for Ålsrode Vandværk.
Målforhold 1:45000
Dato 23-06-2021
Udskrevet af Astrid Sophie Bonde
Signaturforklaring
Distributionsvandværk
Fysisk vandværk
Vandværk i Syddjurs Kommune
Udenfor forsyningsområde
Administration
Vandforsyningsgrænser 2013-2017
Viste punkter

Hesselager
rk, VCD
Søren Quists Vej
ÅRHUSVEJ
Ålsø
Stationsby
Ålsø Vandværk
Ålsø
strup
Ellebjergvej
Vandforsyningsområde: Ålsø Vandværk
Ålsrodevej
Møllebakkevej
0
400 m
800 m
© Styrelsen for Dataforsyning og Effektivisering
norddjurs
kommune
Vandforsyningsområde for Ålsø Vandværk.
Målforhold 1:13000
Dato 23-06-2021
Udskrevet af Astrid Sophie Bonde
Signaturforklaring
Distributionsvandværk
Fysisk vandværk
Vandværk i Syddjurs Kommune
Udenfor forsyningsområde
Administration
Vandforsyningsgrænser 2013-2017
Viste punkter